

Møteinnkalling

Utvalg: Skjervøy Formannskap
Møtested: Kommunestyresalen, Skjervøy rådhus
Dato: 23.06.2014
Tidspunkt: 10:15

Eventuelt forfall må meldes snarest på tlf. Vararepresentanter møter etter nærmere beskjed.

Saksliste

Utv.saksnr	Sakstittel	U.Off	Arkivsaksnr
61/14	Saksfremlegg til førstegangsbehandling av reguleringsplan Bjørkestøl - utsatt sak		2011/1677
62/14	Søknad om tilleggsareal i Nedre Ringveien		2014/1478
63/14	Søknad om tilleggsareal til Verftsveien 11		2014/1865
64/14	Deling av eiendommen 53/8 i Simavåg		2014/1146
65/14	Kobbepollen: Klage på ordning med pålagt slamtømming gnr 59 bnr 1		2014/1064
66/14	fellingsstillatelse av elg 2014 på Kågen og Uløya		2014/1315
67/14	Friluftsråd i Nord-Troms		2014/132
68/14	Eierskapsdrøftinger GF Skjervøy ASVO		2013/4086
69/14	Referatsaker		
RS 41/14	Lauksletta: Søknad om etablering av rømningsveg /trapp på gnr 66 bnr 76		2014/1832
RS 42/14	Utskrift fra rådsforsamling 21.05.14		2014/548
RS 43/14	Søknad om tillatelse		2014/1464
RS 44/14	Eideveien 17: søknad om fasadeendring gnr 69 bnr 1 fnr 123		2014/1864
RS 45/14	BØP-rapport # 4, juni 14		2014/1641
70/14	Godkjenning av planprogram for reguleringsplan Sandøra		2009/1265



Saksfremlegg

Utvalgssak	Utvalgsnavn	Møtedato
61/14	Skjervøy Formannskap	23.06.2014

DETALJREGULERING - HYTTEFELT PÅ ULØYA (Bjørkestøl hyttefelt 44/ 2) – FØRSTEGANGSBEHANDLING

Rådmannens innstilling

Med hjemmel i plan- og bygningslovens § 12 – 10, jf. § 12 - 11. legges forslag til reguleringsplan for nytt hyttefelt på Uløya (Gnr/ Bnr. 44/ 2) bestående av plankart datert 24.02.14 og bestemmelser, disse sist revidert hhv. 11.03.14 ut til offentlig ettersyn i 30 dager.

Saksopplysninger

Vedlegg:

- 1) Plankart, sist revidert v/ konsulent 09.05.14
- 2) Bestemmelser og retningslinjer, sist revidert 09.05.14
- 3) Planbeskrivelse, sist revidert 09.05.14
- 4) Forenklet ROS – analyse datert 24.02.14
- 5) Oversiktskart – planområdets beliggenhet
- 6) Reindrift- uttalelser tlf.møte

Bakgrunn:

Grunneierne Roger, Torgeir, Jan Gunnar, Per og Hermod Bjørkestøl hadde den 15.04.11 forhåndskonferanse med Skjervøy kommune med ønske om å etablere hyttefelt på egen eiendom Gnr/Bnr. 44/2 ved Storbukta nord for Uløybukt på Uløya i Skjervøy kommune. På bakgrunn av få kommunale ressurser i Skjervøy kommune, og krav til innlevert standard for tiltakets konsulent har denne saken måttet bruke noe tid.

Saken ble imidlertid fremmet til Nord- Troms Plankontor første gang i Nov. 2013, hvorpå plankontoret har måttet greie ut og veilede i forhold til planforslagets flere uavklarte forhold. Plankart, bestemmelser og planbeskrivelse er derfor revidert og fremstår ved nyere dato.

Planforslaget:

Planforslaget som nå fremmes er utarbeidet av konsulent Jan Audun Bjørkestøl v/ Karttjenester as – avd. Kristiansand, og fremmes som en privat reguleringsplan jfr. Plan- og bygningslovens § 12 - 11, på vegne av tiltakshaverne Roger, Torgeir, Jan Gunnar, Per og Hermod Bjørkestøl. Planforslaget består av plankart (**vedlegg 1**) og bestemmelser (**vedlegg 2**) samt planbeskrivelse (**vedlegg 3**) hvorpå forenklet ROS- analyse ligger under planbeskrivelsens pkt. 4.5. men herunder også som eget vedlegg (**vedlegg 4**).

Planområdet utgjør totalt om lag 184 daa. inkludert areal i sjø, og er lokalisert på østsiden av Uløya ved Storbukta nord for Uløybukt i Skjervøy kommune, se vedlagt oversiktskart (**vedlegg 5**). Sist reviderte plankart er med dette gjort ved konsulent 09.05.14. Detaljreguleringen har gjennomgått en større arealmessig reduksjon fra 364 til 184 mål, dette først og fremst på grunn av hensynet til driveled for stedlig reindrift (**vedlegg 6**).

Den forespeilte reguleringsplanen legger opp til 20 tomter, hvor av 6 av disse er eksisterende fritidsboliger som skal innlemmes i planen. Planforslaget vil også omfatte område for oppsett av inntil 8 naust, hvorav 4 naust kan bygges i planens nordlige del, og 4 naust i det sørlige område. For øvrig skal naustområdene kunne brukes til tradisjonell sjøsetting og opptrekk av båter tilknyttet bruk av naust. Den tiltenkte reguleringsplanen har forøvrig til hensikt å hemme fraflytting og styrke lokalmiljøets trivsel, kultur og miljø.

Planforslaget tillater en maks BRA på 140 kvadratmeter og inntil 8 meter mønehøyde med unntak av vertikaldelt bolig med maks BRA 280 kvadratmeter og 7 meter mønehøyde. Eventuelle tilleggsbygg i form av anneks eller uthus skal ikke overskride 30 kvadratmeter med mønehøyde 4,5 meter. Størrelser og areal henger sammen med ivaretagelse av stedlig estetikk på bakgrunn av de 6 eksisterende byggene. Tomtenes størrelse ligger på om lag 1-1,5 daa. hvorpå alle tomter skal inneha hovedbygg med saltak og plassering med møneretningen parallelt med terrengets høydekoter.

Videre ligger planområdet på begge sider av FV. 342 i nordre del av Uløybukt. Den omsøkte detaljreguleringen er i hovedsak bevokst med lyng, kratt og gress, med innslag av lett bevokst selje og bjørkeskog på steinete skogbunn. I henhold til naturbase er det ikke registrert viktige naturtyper innenfor området pr.10.05.14. Feltet har utsikt mot Maursund og Rotsund i nord og øst, og har fergeforbindelse fra kaianlegg i Rotsund. Ett større myrområde ligger på oversiden av planen, hvorpå dette sammen med reindriftens behov for plass i driveleden gjør bygging av fritidshus uaktuelt lenger opp enn det reguleringsplanen med sine 184 mål viser til.

En 22 Kv. kraftlinje går langsetter den øvre delen av planområdet. I henhold til kraftleverandør Ymber AS er kapasiteten på denne 22Kv- linja dekkende som hovedtilførsel, men ny trafo bør imidlertid planlegges. Det er med dette avsatt område for teknisk infrastruktur merket «E» ovenfor tomt F2 i detaljreguleringens plankart. Avstanden mellom kraftlinjen og byggene bekreftes av Ymber AS å være i henhold til gjeldende føringer. Angående vann- og avløpsløsning har de eksisterende byggene løsninger som innebærer egne brønner og septikkanlegg/ kum. For de nye tomtene er tiltakshaver klar over at det stilles krav om godkjent vann og avløpsplan jamfør Skjervøy kommunes retningslinjer før byggetillatelse kan gis.

Innenfor planområdet finnes ett automatisk fredet kulturminne av eldre hustuft. Denne har tiltakshaver tatt særlig hensyn til, hvorpå planforslaget har innlemmet kulturminnet med tilhørende hensynssone. Det er videre i regi av fylkeskonservatoren gjennomført arkeologiske undersøkelser innenfor området uten at dette har ført til nye funn. Adkomster, vei og tomter er for den tiltenkte reguleringsplanen plassert på god avstand fra kulturminnet. Området er for øvrig blitt befart ved Troms Fylkeskommune Kulturetaten i september 2012.

Den tiltenkte reguleringsplanen har jamfør plankartet regulert inn veiformål og adkomster fra FV. 342, hvorpå tre av disse er knyttet til den omsøkte planens fellesparkeringer (P1-P3) med til sammen 20 parkeringsplasser.

Øvrige planer i området:

Planområdet er tidligere uregulert og er i kommuneplanens arealdel avsatt til LNF- område sone 2 som har kombinert landbruksmessige betydning samtidig som spredt bebyggelse kan tillates. Det foreligger ingen nærliggende hyttefelt til omsøkte detaljregulering. Tidligere massetak er i dag fylt ut og avvirket jamfør sak 21/11 ved Statens vegvesen pr. 15.6.2011. Omsøkte detaljregulering innlemmer dette arealet.

Varsel/ Høring/ Merknader:

Varsel om oppstart av reguleringsarbeid ble annonsert i en lokalavis samt på Skjervøy kommunes hjemmeside. Utsendelse av planprogram til høring i brev er datert 12. mai 2011. Som følge av varsling kom det inn 6 innspill, disse hovedsakelig i forhold til kulturminnet, massetak, naturmangfold samt risiko og sikkerhetsanalyse. En oppsummering av disse uttalelsene etterfulgt av konsulent/ tiltakshavers kommentarer finnes bakerst i planbeskrivelsen – vedlegg 3.

Risiko- og sårbarhet (ROS):

Det er foretatt en forenklet ROS- analyse i forbindelse med planleggingen (vedlegg 4). I analysen vurderes planområdets sårbarhet i forhold til natur- og virksomhetsbaserte hendelser man forventer kan skje i fredstid. Analysen viser imidlertid til at det tiltenkte planområdet vurderes å ha tilfredsstillende sikkerhet i forhold til uønskede hendelser. Spesielt fremheves det at NGI ved tiltenkte tiltak har gjennomført grundige vurderinger ved befaring, dette knyttet til eventuelle snø- og jordskredfarer (planbeskrivelse- vedlegg 3). Metoden har vært visuell overflaterregistrering og prøvestikking.

Økonomi:

Planforslaget inneholder ingen forhold eller elementer som tilsier utgifter knyttet til Skjervøy kommune. Tiltakshaver har med dette det fulle ansvar hva angår det planlagte tiltakets utgifter.

Vurdering

Tomtene som tenkes fradelt er i dette tilfelle forholdsvis romslige (om lag 1-1.5 daa). Det legges opp til totalt 20 tomter, hvorav 6 av disse er eksisterende (F1-F6) og skal innlemmes i den forespeilte planen. Disse er for øvrig bygget innenfor krav til bestemmelser i tiltenkte planforslag. F7-F20 representerer med dette de 14 nye tomter med ny bebyggelse.

Området ligger i umiddelbar nærhet til sjøen med flott utsikt mot øst og sørøst. Fritidsboligenes størrelse med maks 140 m² BRA på 1-1,5 mål tomt virker å være i tråd med god «romslighet». Lokaliteten er således på et av øyas mer gunstige områder med hensyn på solforhold. Som et ekstra pluss i planen har man tilrettelagt for to naustområder med henholdsvis 4 naust innenfor hvert område.

Det er planlagt opparbeidet til sammen 20 bilparkeringer knyttet til tre forskjellige lokaliteter tilegnet detaljreguleringens tiltenkte nye og eksisterende fritidsboliger, noe som forventes å være tilstrekkelig ut fra den mindre mengden av trafikk øya representerer. Det stilles i planforslaget krav om at parkeringsplass, adkomstvei, VA- anlegg og strømtilførsel skal være ferdig opparbeidet frem til tomtene før byggetillatelse vil bli gitt.

Planforslaget er innenfor området avsatt til LNF- område sone 2 som har kombinert landbruksmessige betydning samtidig som spredt bebyggelse kan tillates. I områder utenfor konflikt med viktige arealbruksinteresser vil Skjervøy kommune derfor kunne inneha en positiv holdning til spredt bebyggelse. Det er imidlertid ikke kommet inn uttalelser etter varsling som tilsier at området ikke kan/ bør bebygges, noe som tyder på at omsøkte tiltak ikke vil være vesentlig i konflikt med reindrift, landbruks og/ eller friluftinteresser i området.

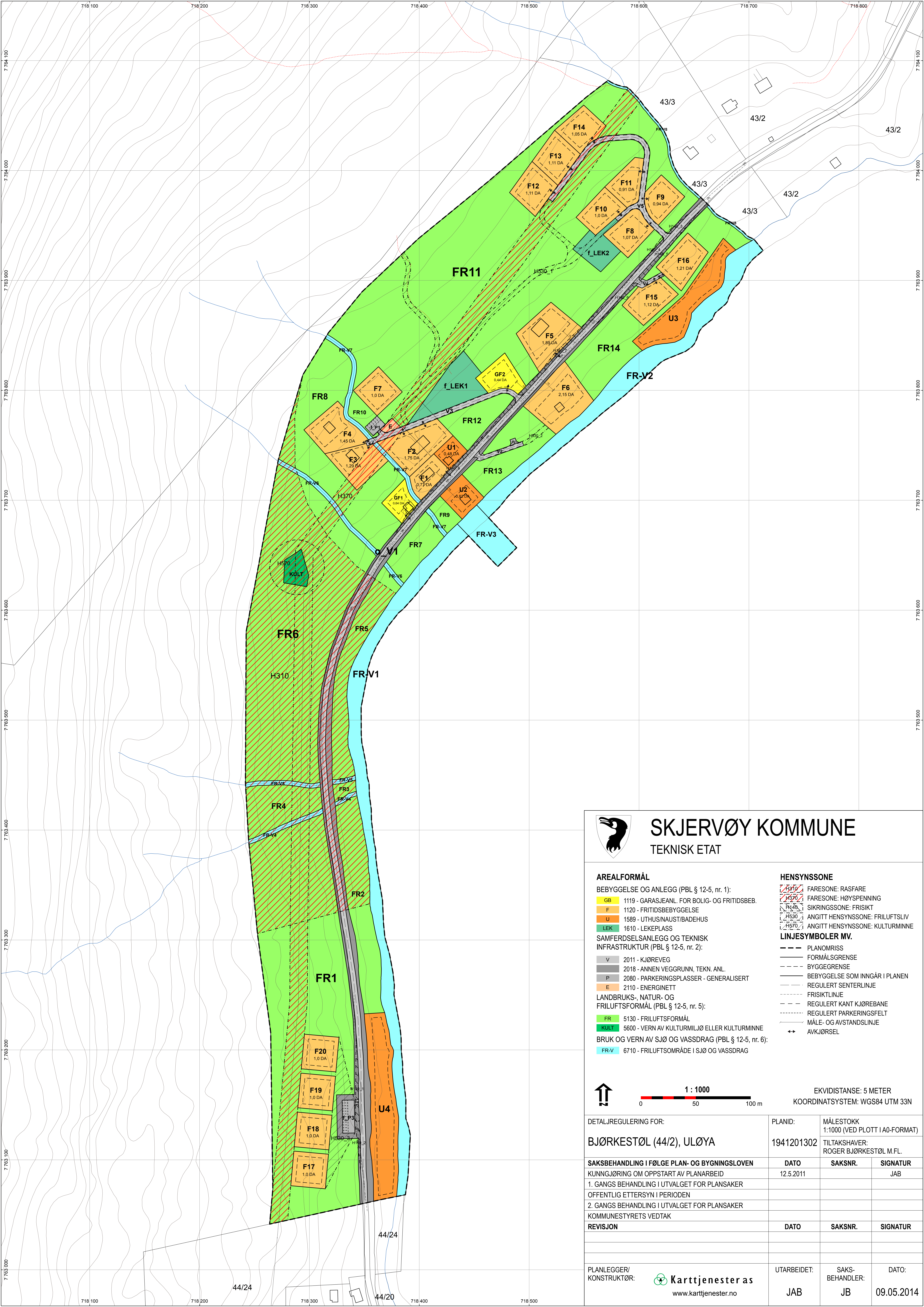
Omsøkte detaljregulering vil trolig slik den er framstilt kunne tilføre og ivareta stedlig sjøkultur, trivsel og miljø.

På bakgrunn av dette stiller planmyndighetene seg positiv til at planforslaget legges ut til offentlig ettersyn.

Oppsummering:

Planforslaget anses å gi en god planmessig løsning og synes å være relativt konfliktfri i forhold til tilgrensende arealbruk.

Etter helhetlig vurdering anbefaler derfor administrasjonen at planforslaget legges ut til offentlig ettersyn.



SKJERVØY KOMMUNE
TEKNISK ETAT

- AREALFORMÅL**
- GB 1119 - GARASJEANL. FOR BOLIG- OG FRITIDSBEB.
 - F 1120 - FRITIDSBEBYGGELSE
 - U 1589 - UTHUS/NAUST/BADEHUS
 - LEK 1610 - LEKEPLASS
- SAMFERDSLESANLEGG OG TEKNISK INFRASTRUKTUR (PBL § 12-5, nr. 2):**
- V 2011 - KJØREVEG
 - 2018 - ANNEN VEGGRUNN, TEKN. ANL.
 - P 2080 - PARKERINGSPLASSER - GENERALISERT
 - E 2110 - ENERGINETT
- LANDBRUKS-, NATUR- OG FRILUFTSFORMÅL (PBL § 12-5, nr. 5):**
- FR 5130 - FRILUFTSFORMÅL
 - KULT 5600 - VERN AV KULTURMILJØ ELLER KULTURMINNE
- BRUK OG VERN AV SJØ OG VASSDRAG (PBL § 12-5, nr. 6):**
- FR-V 6710 - FRILUFTSOMRÅDE I SJØ OG VASSDRAG
- HENSYNSZONE**
- H310 FARESONE: RASFARE
 - H370 FARESONE: HØYSPENNING
 - H340 SIKRINGSSONE: FRISIKT
 - H330 ANGITT HENSYNSZONE: FRILUFTSLIV
 - H570 ANGITT HENSYNSZONE: KULTURMINNE
- LINJESYMBOLER MV.**
- PLANOMRISS
 - FORMÅLSGRENSE
 - BYGGEGRENSE
 - BEBYGGELSE SOM INNGÅR I PLANEN
 - REGULERT SENTERLINJE
 - FRISIKTLINJE
 - REGULERT KANT KJØREBANE
 - REGULERT PARKERINGSFELT
 - MÅLE- OG AVSTANDSLINJE
 - ↔ AVKJØRSEL

↑ 1 : 1000
0 50 100 m
EKVIDISTANSE: 5 METER
KOORDINATSYSTEM: WGS84 UTM 33N

DETALJREGULERING FOR: BJØRKESTØL (44/2), ULØYA		PLANID: 1941201302	MÅLESTOKK 1:1000 (VED PLOTT I A0-FORMAT)
SAKSBEHANDLING I FØLGE PLAN- OG BYGNINGSLOVEN KUNNGJØRING OM OPPSTART AV PLANARBEID		DATO 12.5.2011	SAKSNR. SIGNATUR JAB
1. GANGS BEHANDLING I UTVALGET FOR PLANSAKER OFFENTLIG ETTERSYN I PERIODEN			
2. GANGS BEHANDLING I UTVALGET FOR PLANSAKER KOMMUNESTYRETS VEDTAK			
REVISJON	DATO	SAKSNR.	SIGNATUR
PLANLEGGER/ KONSTRUKTØR:	UTARBEIDET: JAB	SAKS- BEHANDLER: JB	DATO: 09.05.2014
Karttjenester as www.karttjenester.no			

Reguleringsbestemmelser

Detaljregulering for Bjørkestøl, Uløya

Planid: 1941201302

Datert: 09.05.2014

Revidert:

§1 Generelt

- 1.01 Planens hensikt er å legge til rette for en helhetlig arealforvaltning ved oppføring av fritidsboliger og naust med tilhørende anlegg.

Den tiltenkte reguleringsplanen har til hensikt å hindre fraflytting, samt styrke lokalsamfunnets miljø og trivsel i et langsiktig bærekraftig perspektiv. Planleggingen og vedtak skal sikre åpenhet, forutsigbarhet og medvirkning for alle berørte interesser og myndigheter.

Planområdets areal er på 184 dekar, inkludert areal i sjø.

- 1.02 Skjervøy kommunes kommuneplan med tilhørende retningslinjer og bestemmelser gjelder ved siden av disse bestemmelsene så langt det passer.

- 1.03 Planområdet er regulert til følgende formål:

Bebyggelse og anlegg (PBL § 12-5, 2. ledd, nr. 1):

Garasjeanlegg for bolig- og fritidsbebyggelse (1119), *GF1 – GF2*
Fritidsbebyggelse (1120); *Tomter merket F1 – F20*
Uthus, naust, badehus (1589); *U1 – U4*
Lekeplass (1610); *f_LEK1 – f_LEK2*

Samferdselsanlegg og teknisk infrastruktur (PBL § 12-5, 2. ledd, nr. 2):

Kjøreveg (2011); *o_V1 og V2 - V6*
Annen veggrunn, teknisk anlegg (2018); *Grøft, skjæring, fylling og annet kantareal til vei.*
Parkeringsplasser (2080); *f_P1, P2 og f_P3*
Energnett (2110); *E*

Landbruks-, natur- og friluftsmål samt reindrift (PBL § 12-5, 2. ledd, nr. 5):

Friluftsmål (5130); *FR1 – FR14*
Vern av kulturmiljø eller kulturminne (5600); *KULT*

Bruk og vern av sjø og vassdrag (PBL § 12-5, 2. ledd, nr. 6):

Friluftsområde i sjø og vassdrag (6710); *FR-V1 - FR-V8*

- 1.04 Det er innenfor planområdet avsatt følgende hensynssoner (PBL § 12-6):

Faresone:

Rasfare (310); *H310*
Høyspenning (370); *H370*

Sikringssone:

Frisikt (140); *H140_1-8*

Angitt hensynssone:

Friluftsliv (530); *H530_1-3*
Kulturminne (570); *H570*

§2 Fellesbestemmelser

- 2.01 Områder for fritidsbebyggelse skal ha vann- og avløpsløsning basert på følgende:
- For eksisterende bygg uten felles VA-anlegg tillates vannforsyning via brønner.
- Nye områder for fritidsbebyggelse (F7-F20) skal tilknyttes fellesanlegg i henhold til en godkjent vann- og avløpsplan for området.
- 2.02 Det tillates ført frem strøm, datakommunikasjon m.m. til hyttene via jordkabel eller luftspenn. Kabler i jord skal som hovedregel følge traséer for annen infrastruktur, herunder kabel- og ledningsnett, veier eller stier. Dersom strømforsyningen krever ny transformator/nettstasjon, kan dette etableres på passende lokalitet i tilknytning til kjørevei eller parkering.
- 2.03 All graving og sprengning i terrenget skal gjøres skånsomt. Videre skal områder som ikke brukes til parkering, vei og byggegrunn tilbakeføres til tilnærmet opprinnelig utseende innen ett år etter avsluttet anlegg. Revegetering skal skje med plantemateriale som vokser naturlig på stedet. Ved tilsåing skal det benyttes frøblandinger som ikke inneholder fremmede eller uønskede arter.
- 2.04 Bebyggelsen i planområdet skal tilknyttes gjeldende offentlig renovasjonsordning. Om nødvendig skal det avsettes arealer til dette formålet innenfor planområdet.
- 2.05 Det tillates ikke inngjerding av enkelttomter eller planområdet som helhet, og mindre kjerreveier utenfor bebyggelsen skal holdes åpne. Dette av hensyn til reindrift og allment friluftsliv.

§3 Bebyggelse og anlegg (PBL § 12-5, 2. ledd, nr. 1)

- 3.01 Areal regulert til **garasjeanlegg** er merket GF1 og GF2. Hvert av områdene kan inneha et bygg med funksjon garasje/lager. GF2 kan i tillegg huse større maskiner. Det tillates ikke varig opphold i bygningene.

Bygg innenfor GF2 skal ha en minste avstand på 15 meter til veiens senterlinje.

GF1 skal ha maks BRA=150 m² med tillatt mønehøyde 5,5 meter og gesimshøyde 4,5 meter.

Bygg innenfor GF2 skal estetisk sett være synlig mindre enn vertikaldelt fritidsbolig merket F2, som er det normalt høyeste bygget man kan forvente innenfor reguleringsplanen. Utover dette skal GF2 ha maks BRA=200 m² med tillatt mønehøyde 6 meter og gesimshøyde 5 meter.

- 3.02 Områder avsatt til **fritidsbebyggelse** (tomter merket F1 - F20) kan utnyttes innenfor følgende rammer:
- F1 og F5 skal ha maks BRA=140 m² med tillatt mønehøyde inntil 8 meter.
 - F3, F4 og F6 skal ha maks BRA =140 m² med tillatt mønehøyde inntil 7 meter.
 - F2 er en vertikaldelt fritidsbolig som er oppført på en eldre låvemur. Vertikaldelt bygg skal ha maks BRA=280 m² med tillatt mønehøyde inntil 7 meter.
 - F7 – F20 er nye tomter for fritidsbebyggelse. Hver av disse skal ha maks BRA=140 m² og tillatt mønehøyde inntil 7 meter.

For F1 og F3 – F20 kan det oppføres ett tilleggsbygg pr. tomt mens det for F2 tillates inntil to tilleggsbygg. Slik bebyggelse skal oppføres i form av anneks eller uthus med maks BRA=30 m² og inntil 4,5 meter mønehøyde.

Alle tomter skal ha minimum to parkeringsplasser. For F2 gjelder fire parkeringsplasser. Parkering opparbeides på felles parkeringsareal eller på egen tomt der dette vil være naturlig.

All bebyggelse skal utformes slik at den glir estetisk fint inn i terrenget, og bygningene skal være kledd med trepanel eller oppføres i tømmer. Ved fargevalg skal det legges vekt på å benytte duse og naturliknende farger.

For alle tomter gjelder at hovedbygning skal ha saltak, med tillatt takvinkel mellom 22 og 38 grader.

Hovedmøneretning på hovedbygg skal uavhengig av tomtens helning ligge parallelt med terrengets høydekoter. Dette for å sikre god estetikk uten å risikere for dominerende fremtoning av byggene.

3.03 Areal regulert til **uthus/naust/badehus** er merket U1 – U4 i plankartet.

U1 er en gammel kårstue som i dag fungerer som et felles uthus. Arealet skal ha maks BRA=50 m² med tillatt mønehøyde inntil 4,5 meter.

U2 - U4 er områder for naust i strandsonen, hvorav U2 har et eldre eksisterende naust tilknyttet det sentrale gårdstunet (tomtene F1-F7). Dette arealet skal ha maks BRA=100 m² og tillatt mønehøyde inntil 5 meter. Hvert av områdene U3 og U4 kan benyttes for samlokalisering og oppsetting av inntil 4 naust, der hvert naust skal ha maks BRA=50 m² og mønehøyde inntil 4 meter. Områdene kan også brukes til sjøsetting og opptrekk av båter. Utbygging og tilrettelegging av naustareal skal skje på en måte som ivaretar estetikk og stedlig sjøkultur i tråd med kulturlandskapet på Uløya. Dette innebærer følgende:

- Naustene skal røstes mot sjøen. For røstvegg tillates en bredde på inntil 5 meter.
- Saltak skal anvendes, med takvinkel på 22-35 grader.
- Naust skal ha tilnærmet samme avstand til sjøen så langt dette er mulig.
- Taktekking skal være av materialer som ikke avgir refleks.
- Samtlige naust skal ha nært beslektede farger. Fargevalg tillegges byggesøknad.

3.04 I områder avsatt til **lekeplass**, merket f_LEK1 – f_LEK2, skal det etableres leke- og rekreasjonsareal for barn og unge. f_LEK1 skal være felles for tomtene F1 – F7 mens f_LEK2 skal være felles for tomtene F8 – F16.

Områdene kan ryddes og opparbeides for å tjene formålet.

3.05 Alle mønehøyder for bebyggelse måles fra gjennomsnittlig terrengnivå på skrå og flat tomt. Med gjennomsnittlig terrengnivå menes gjennomsnittlig diagonal av eksisterende bakkenivå.

§4 Samferdselsanlegg og teknisk infrastruktur (PBL § 12-5, 2. ledd, nr. 2)

4.01 Arealer avsatt til **kjøreveg** er merket o_V1 og V2 – V6 i plankartet. o_V1 er eksisterende fylkesvei mens V2 – V6 omfatter nye, private veier.

Nye veier skal som hovedregel ha en kjørbare bredde på 4,0 meter. Kabler og vannledninger kan graves ned i traséene. Framføring av vei skal gjøres så skånsomt som mulig.

Kjøreveier kan ha en stigning på <15 %.

4.02 Areal regulert til **annen veggrunn** omfatter kantareal til vei, inkl. grøft, fylling og skjæring.

4.03 Areal for **parkeringsplasser** er merket f_P1, P2 og f_P3 i plankartet.

f_P1 skal inneha 6 p-plasser. Minimum to av plassene skal være forbeholdt tomt F7 mens øvrige plasser kan disponeres fritt av tomtene F1 – F6.

P2 skal inneha 2 p-plasser og være forbeholdt tomt F6.

f_P3 skal inneha 12 p-plasser, hvorav 8 skal være felles for tomtene F17 – F20. Øvrig ledig kapasitet kan om ønskelig benyttes for parkering av tilhengere e.l.

4.04 Område avsatt til **energinett**, merket E, skal benyttes til oppføring av nettstasjon for strømforsyning til ny bebyggelse.

§5 Landbruks-, natur- og friluftformål samt reindrift (PBL § 12-5, 2. ledd, nr. 5)

- 5.01 I områder avsatt til **friluftsmål**, merket FR1 – FR14, skal vegetasjonen skjøttes til fordel for friluftslivet og for å ivareta eksisterende landskapsmessige verdier. Vegetasjonen skal i størst mulig grad bevares.

Det kan etableres gangveier innenfor "angitt hensynssone – friluftsliv" (H530_1-3), jf pkt. 7.04.

Innenfor arealene kan det etableres brønner og annen teknisk infrastruktur knyttet til vann og avløp. Slike tiltak skal ikke ligge høyere enn allerede eksisterende brønner/kummer som er opparbeidet nedenfor reindriftas registrerte driveled for reinsdyr. Rørtraséer i jord skal tilplantes/tilsåes med vegetasjon naturlig forekommende på stedet.

- 5.02 Areal regulert til **vern av kulturmiljø eller kulturminne**, merket KULT, inneholder et automatisk fredet kulturminne i form av en hustuft. Det er forbudt å sette i gang tiltak eller utøve virksomhet som kan skade, ødelegge, flytte, forandre, tildekke eller på annen måte skjemme minnet. Registrert kulturminne blir særlig hensyntatt ved utvidet hensynssone på 25 meter i radius fra lokalitetens senter, jf pkt. 7.05.

§6 Bruk og vern av sjø og vassdrag (PBL § 12-5, 2. ledd, nr. 6):

- 6.01 Områder avsatt til **friluftsområde i sjø og vassdrag**, merket FR-V1 - FR-V8, skal i størst mulig grad bevares av hensyn til vann- og naturmiljø, biologisk mangfold, landskapshensyn og friluftsliv.

FR-V1 – FR-V3 omfatter sjøområde. Bruk av dette er underlagt havne- og farvannslovens bestemmelser om tiltak i sjø. Bruk av områdene skal ikke være til hinder for allmenn atkomst, fritids- eller yrkesfiskere.

FR-V3 kan inneha en flytebrygge, kai e.l. til fortøyning/betjening av småbåter. Slike tiltak er for øvrig søknadspliktig, jf. Skjervøy kommunes egne bestemmelser og retningslinjer.

§7 Hensynssoner (PBL § 12-6)

- 7.01 Innenfor **faresone – rasfare** (H310) skal det ikke være noen form for bygg, anlegg eller andre installasjoner. Det tillates heller ikke snauhogst eller annen form for bearbeiding av grunnen som kan øke rasfaren.
- 7.02 Areal avmerket som **faresone – høyspenning** (H370) omfatter eksisterende høyspentlinje, med en bredde tilsvarende 8 meter på hver side av linjetraséen.
- 7.03 I områder avsatt til **sikringssone – frisikt** (H140_1-8) skal det ikke være sikthindre høyere enn 0,5 meter over veiens planum i sikretningen.
- 7.04 Areal avmerket som **angitt hensynssone – friluftsliv** (H530_1-3) skal benyttes for opparbeiding/vedlikehold av gangveier og turstier.

Innenfor H530_3 skal det opparbeides gangveier mellom parkeringsplass f_P3 og tomtene F17 – F20.

- 7.05 **Angitt hensynssone – kulturminne** (H570) omfatter areal merket KULT, med 25 meter radius til kulturminnets senter. Beitedyr innenfor sonen tillates. Hensynssonen er en båndlegging etter loven om kulturminner.

§8 Rekkefølgebestemmelser

- 8.01 Opparbeidelseskrav for å få midlertidig brukstillatelse/ferdigattest:
- Før nye fritidsboliger tas i bruk skal felles atkomster og egne parkeringsenheter være ferdig opparbeidet.

- Vannforsyning, avløpsløsning og elektrisitet til nye tomter skal være godkjent og tilfredsstillende etablert før disse tomtene kan tas i bruk.
- 8.02 Avkjørsler fra FV. 342 (o_V1) skal bygges i henhold til krav i vegnormalene. Dette er en forutsetning for innvilgelse av byggetillatelse i planområdet.

Detaljregulering for

Bjørkestøl

Uløya, Skjervøy kommune

(del av gnr/bnr 44/2)

Planid: 1941201302

PLANBESKRIVELSE

09.05.2014

Innhold

BAKGRUNN	3
1 PLANAVGRENSNING OG EIENDOMSSITUASJON	3
2 OVERORDNET PLANSTATUS OG ANDRE BERØRTE PLANER.....	4
2.1 KOMMUNEPLANENS AREALDEL	4
2.2 FORHOLDET TIL ANDRE PLANER	4
3 PLANOMRÅDET	5
3.1 LANDSKAP	5
3.2 VEGETASJON	6
3.3 KLIMA	6
3.4 GRUNNFORHOLD	6
3.5 DYRELIV	6
3.6 KULTURMINNER	6
3.7 EKSISTERENDE BEBYGGELSE.....	6
4 PLANFORSLAGET	7
4.1 INNHOLD OG FORMÅL	7
4.2 HENSYNET TIL REINDRIFT	8
4.3 VURDERING ETTER NATURMANGFOLDSLOVEN.....	9
4.4 TILGJENGELIGHET FOR ALLE	9
4.5 ROS-ANALYSE.....	9
5 INNSPILL TIL PLANARBEIDET	11

Bakgrunn

Brødrene Roger, Torgeir, Jan Gunnar, Per og Hermod Bjørkestøl ønsker å fremme forslag til detaljregulering for eiendommen 44/2, som de er hjemmelshavere til. Eiendommen ligger på østsiden av Uløya i Skjervøy kommune. Hensikten med planarbeidet er å komme i gang med ulike tiltak knyttet til bruk og utvikling av eiendommen. Dette omfatter (1) eksisterende gårdstun, der all bebyggelse i dag disponeres til fritidsformål av familiens medlemmer, og (2) tilrettelegging av nye hyttetomter for salg i nord og sør. I planene inngår også etablering av blant annet lekeareal, vei og parkering.

Oppstart av planarbeidet ble varslet i Nordlys 14.5.2011 og elektronisk på Skjervøy kommunes nettside. Berørte offentlige myndigheter, kjente grunneiere og rettighetshavere ble tilsendt eget varslingsbrev datert 12.5.2011. Frist for innspill til planarbeidet var satt til 12.6.2011.

Det ble avholdt forhåndskonferanse med kommunen 15.4.2011 der muligheter og forutsetninger for planarbeidet ble drøftet.

Mrk: Innledende arbeid med kunngjøring ble håndtert av arealplanlegger Jan Audun Bjørkestøl. På grunn av et jobbytte etter dette, er prosjektansvaret nå overdratt til undertegnedes nye arbeidsgiver, Karttjenester as.

1 Planavgrensning og eiendomssituasjon

Planområdet omfatter 184 mål, og landarealet følger gjeldende eiendomsgrense i nordøst og sør. I vest er grensen satt mot registrert drivelei for rein mens østlig avgrensning omfatter sjøareal til nedre lavvannsgrense (fjære).

Det gjøres oppmerksom på at planens utstrekning er redusert betydelig fra området vist i oppstartmeldingen. Dette skyldes faglige innspill og er gjort i samråd med saksbehandlere.

I tillegg til eiendommen 44/2 er bruksnumrene 17, 26 og 27 inkludert i planen. Dette er mindre teiger som tidligere er seksjonert ut til familiemedlemmer. Gjennomgående fylkesvei 342 inngår også i planområdet, men denne har ikke eget gnr/bnr.

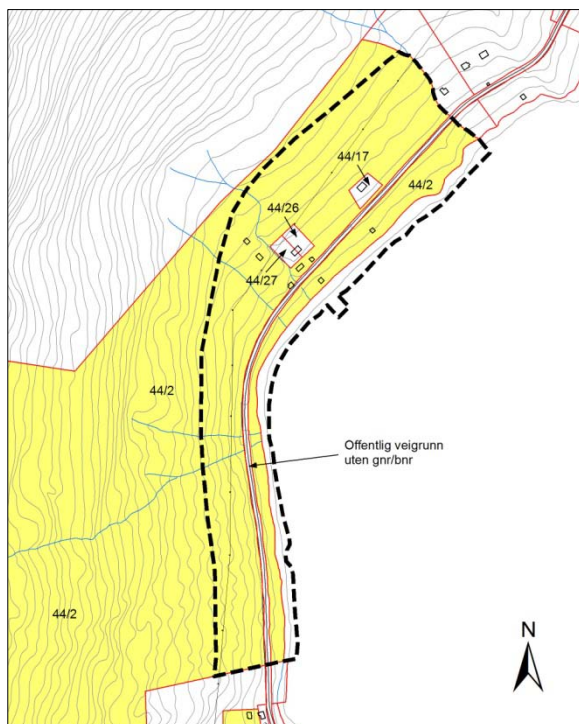


Fig 1.1 (detaljkart): Gnr/bnr 44/2 er vist med gul farge. Andre berørte eiendommer er merket.



Fig 1.2 (oversiktskart): Planområdet ligger nordøst på Uløya i Skjervøy kommune.

2 Overordnet planstatus og andre berørte planer

2.1 Kommuneplanens arealdel

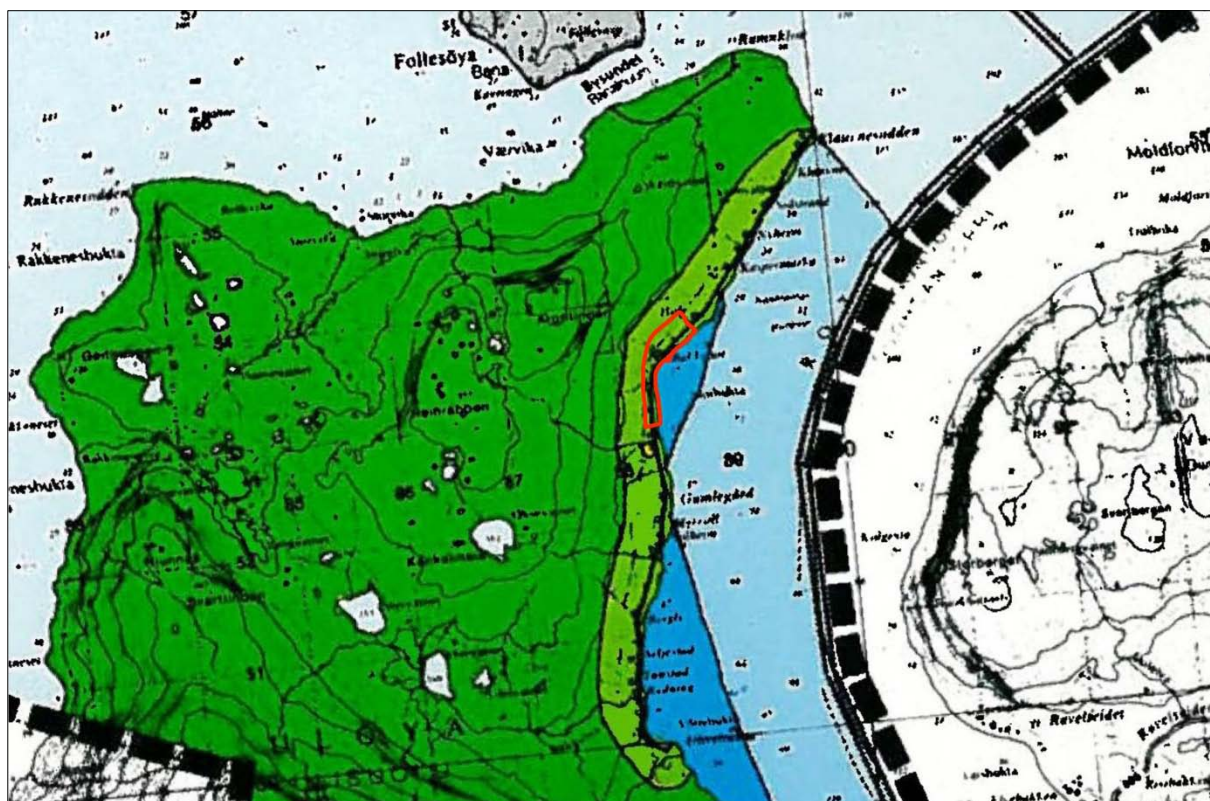


Fig 2.1.1: Utsnitt fra kommuneplanens arealdel. Planområdet er vist med rødt omriss.

Arealdelen til kommuneplanen i Skjervøy gir noen føringer og retningslinjer for planutarbeidelse. Som vist i figur 2.1.1 ligger det aktuelle området i lysegrønn LNF-sone. Dette er areal definert som LNF-område sone 2, med følgende føringer:

- **Definisjon:** LNF-områder hvor spredt bolig- og ervervsbebyggelse og fritidsbebyggelse kan tillates etter nærmere vurdering, jfr. Kpl.best. nr. 3.
- LNF-områder merket SONE 2 er både områder av landbruksmessig betydning og områder hvor spredt bebyggelse kan tillates. I områder hvor det ikke er konflikt med viktige arealbruksinteresser vil kommunen innta en positiv holdning til spredt bebyggelse.
- **Bygging i 100-metersbeltet langs sjø og vassdrag:** Forbudet mot bygging og fradeling i 100-metersbeltet langs sjøen (PBL 17-2) gjelder i utgangspunktet i hele kommunen (unntaken byggeområder). Ved vurdering av dispensasjon kan den aktuelle arealbrukskategorien gi en viss rettledning:

Byggeområde	= "ja – område"
LNF-område sone 1:	= "nei – område"
LNF-område sone 2:	= "kan – område"

I den siste kategorien skal en likevel være restriktiv til bygging helt ned mot sjøen. Friluftsjøinteressene knyttet til selve strandsonen skal ivaretas.

2.2 Forholdet til andre planer

Planen omfatter areal for massetak som inngår i detaljregulering for Fv 342 Uløybukt fergeleie (utarbeidet av Statens vegvesen og vedtatt 15.6.2011, sak 21/11). Massetaket er i dag fylt opp med jord og avviklet, og berørt areal vil bli erstattet av ny plan.

3 Planområdet

3.1 Landskap

Planområdet ligger i et høydeintervall på 0-110 m.o.h. Fra øvre planavgrensning er det stort sett vedvarende helning ned mot sjøen, med en terrengprofil som typisk blir gradvis slakere i nedre sjikt. Strandsonen er preget av fjære med rullestein. Det er ingen daler eller frittstående høydedrag i området. Topografien er i det hele tatt nokså uniform, og fra sjøsiden vil alle deler av planområdet være synlig med det blotte øye.

Kulturlandskap utgjør en begrenset del av samlet regulert areal. De mest fremtredende er rundt eksisterende gårdstun (beitemark, eldre eng og bebyggelse).



Fig 3.1.1: Nordøstlig del av planområdet med gårdstun og eksisterende bebyggelse. Planens omtrentlige utstrekning er vist med rød strek.



Fig 3.1.2: Sørlig del av planområdet. Rest av tidligere massetak (nå oppfylt) kan ses til høyre i bildet. Planens omtrentlige utstrekning er vist med rød strek.

3.2 Vegetasjon

Det er varierende dekke av skog i området. Mest tettvokst er den langs fylkesveien og i nordøst. Av treslag er det bjørk som dominerer, i tillegg til noe selje. I de åpne områdene er det en del myr. Ellers består feltsjiktet av lyng, mose og viltvoksende gress. Vegetasjon/flora anses å være ordinær og typisk for området. I henhold til Naturbase er det ikke registrert viktige naturtyper innenfor planområdet (søk datert 9.5.2014).

3.3 Klima

Normal årsmiddelnedbør for området er på i underkant av 1000 mm (kilde: Meteorologisk institutt). Snøen ligger normalt fra november/desember til april. Området kan i perioder være utsatt for sterk vind, og det har tidligere vært hendelser med materiell skade som følge av kastevinder ned langs fjellsiden.

3.4 Grunnforhold

Det meste av planområdet ligger i en sone bestående av meta-arkose med amfibolittiske lag og linser (kan være delvis forgneiset). I tillegg er det innslag av mer ensartede belter med amfibolitt og skifer. Dette er omdannede bergarter, hovedsakelig med sedimentær opprinnelse og i fargenyanser fra lys og rødlig til helt mørk. Når det gjelder løsmasser, er området for det meste dominert av tykke moreneavsetninger mens det i nordøst er marine strandavsetninger (sand, grus, stein) fra sjøen til noe over veien. I sør er jorda mer skrinn med mye bart fjell (kilde: NGU's kartdatabaser for berggrunn og løsmasser).

3.5 Dyreliv

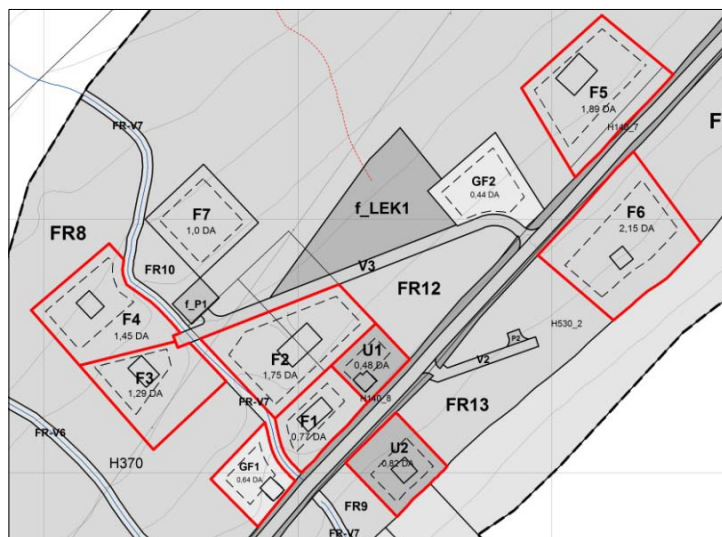
Det er ikke kjente forekomster av sårbare eller truede dyrearter innenfor planområdet (kilde: Naturbase og Artsdatabanken, søk datert 9.5.2014).

3.6 Kulturminner

Planområdet har fra før et automatisk fredet kulturminne i form av en hustuft (kilde: www.kulturminnesok.no). Minnet er kjent av tiltakshaverne, og i plankartet er lokaliteten avsatt som "vern av kulturmiljø eller kulturminne" (merket KULT). Ut over dette er det gjennomført arkeologisk undersøkelse i regi av fylkeskonservator, uten at dette har ledet til nye funn.

3.7 Eksisterende bebyggelse

Det er ni eksisterende bygninger som inngår i planområdet. Dette omfatter eldre bolighus (F1 og F5), en mindre kårstue (U1), garasje (GF1), naust (U2) og hytter (F3, F4 og F6). Alle bygg disponeres i dag til fritidsformål og er i



eie hos tiltakshavernes felles slekt. Både funksjonelt og visuelt er byggene del av samme tun/kulturlandskap, som representerer felles minner og tilknytning for de involverte. Dette ønskes videreført samtidig som ny bebyggelse samlokaliseres i lignende, separate tun.

Fig 3.7.1: Utsnitt av planområdet der areal med eksisterende bebyggelse er vist med rødt omriss.

4 Planforslaget

4.1 Innhold og formål

Fritidsbebyggelse

Planen omfatter 20 tomter/teiger for fritidsbebyggelse, merket F1-F20 i plankartet. Nedenfor gis en beskrivelse av de ulike områdene:

- F1 og F5: Dette er til dels eldre bygg, opprinnelig oppført som bolighus. Benyttes i dag som fritidsboliger.
- F2: Tidligere låve. Består i dag av en vertikaldelt fritidsbolig, oppført på den opprinnelige låvemuren.
- F3, F4 og F6: Tradisjonelle hytter oppført i tømmer eller med bordkledning.
- F7-F20: Dette er nye tomter, hver med størrelse på ca 1 mål.

Avstand til kraftlinje: Nettselskapet Ymber AS har en 22 kv høyspentlinje som går gjennom området (avmerket som hensynssone med 8 meter på hver side av linjen). I henhold til Statens stråleverns hefte "Bolig nær høyspent", vil en avstand på 15 meter til nærmeste linje gi en grenseverdi (magnetfelt) på 0,4 mikrottesla, og eventuell eksponering for høyere verdier må utredes. Dagens bebyggelse har god avstand til kraftlinjen, med unntak av tomt F3 som ligger ca 10 meter fra linjen. All bebyggelse disponeres uansett til fritidsformål, og eventuell strålingsfare må vurderes på bakgrunn av dette. Nye tomter i feltet har en minste avstand på 12 meter fra kraftlinje til byggegrense.

Forholdet til strandsonen: De fleste eksisterende bygg i planområdet ligger innenfor 100-metersbeltet langs sjøen. Slik er det stort sett langs hele kystlinjen fra Klauvnes til Uløybukt. For å forenkle saksbehandlingen rundt byggesaker i slike områder praktiseres derfor ofte prinsippet om at nye bygg ikke bør oppføres mellom havet og hovedveien. Utenom areal regulert til nausttomter, ligger tre av hyttetomtene i denne sonen. Hytte innenfor F6 eksisterer fra før mens F15 og F16 er nye tomter. Plasseringen av disse begrunnes ut fra følgende forhold:

- a) Kommuneplanens arealdel: Som vist i avsnitt 2.1 ligger planområdet i "LNF-område sone 2", som blant annet innebærer at utbygging innenfor 100-metersbeltet *kan* vurderes. Det viktigste hensynet som da skal veies er konsekvenser for friluftsliv.
- b) Friluftsliv: Kystlinjen innenfor planområdet består av fjære med rullestein, og det er ingen turstier eller spesielle naturattraksjoner nedenfor veien. Mulighetene for lek og fri ferdsel i strandsonen ønskes uansett bevart i størst mulig grad. Dette understøttes av reguleringsbestemmelsene (punkt 2.05), som gir forbud mot inngjerding av enkelttomter eller planområdet som helhet.
- c) Terrengforhold: Landskapet har en profil som er typisk slak ved sjøen og blir gradvis brattere over veien. Dette gjør det lettere å få god terrengtilpasning og mindre eksponert fremtoning for sjønære tomter.
- d) Havbruk: Det er lange tradisjoner for fiske i regionen, og kultur/kunnskap knyttet til dette anses viktig å bevare. Nærhet til havet vil sånn sett ha en egenverdi samtidig som det er et poeng å sikre korte og effektive transportkorridorer (mellom fritidsbebyggelse og naust).
- e) Statlige planretningslinjer for differensiert forvaltning av strandsonen langs sjøen: I disse retningslinjene (fastsatt ved kgl.res. av 25. mars 2011) er landet delt inn i tre hovedområder; (1) kystkommunene i Oslofjordregionen, (2) andre områder med stort arealpress og (3) områder med mindre arealpress. Skjervøy kommune hører til i siste kategori, og her skal bygging bare tillates etter en konkret vurdering ut fra lokale forhold. Konkrete retningslinjer for denne kategorien omfatter blant annet:
 - Utbygging bør så langt som mulig lokaliseres til områder som er bebygd fra før, slik at utbyggingen skjer mest mulig konsentrert (vurdering inngår under punkt d over).
 - Spørsmålet om bygging skal vurderes i forhold til andre allmenne interesser. Det bør ikke tillates utbygging i områder som har spesiell verdi i forbindelse med friluftsliv og allmenn ferdsel, naturkvaliteter, naturmangfold, kulturminner, kulturmiljøer og landskap (vurdert under punkt b over).
 - Muligheten for fritidsfiske gjennom å tillate oppføring av naust og brygge skal også tillegges vekt i vurderingen av tiltak i 100-metersbeltet (vurdert under punkt d over).

Annen bebyggelse

Øvrig bebyggelse innenfor planen omfatter følgende tiltak:

- Garasjeanlegg: Disse er merket GF1 og GF2, hvorav førstnevnte eksisterer fra før. Byggenes funksjon er redskapslager samt oppbevaring av kjøretøy.
- Uthus og naust: U1 er en eldre kårstue som i dag disponeres som et felles "familieuseum". Område merket U2 er eksisterende naust med båtopptrekk. U3 og U4 er areal i nord og sør hvor det ønskes mulighet for fremtidig seksjonering av inntil fire nausttomter (for hvert område).

Vann- og avløpsanlegg

Eksisterende bygg i planområdet har i dag private løsninger i form av brønner (vannforsyning) og septikkanlegg eller biologiske toalett (kloakk). For ny hyttebebyggelse stilles krav om godkjent vann- og avløpsplan før byggetillatelse kan gis.

Lekeareal

Det er avsatt to areal for lek, merket f_LEK1 – f_LEK2. Områdene er knyttet opp mot hvert sitt delfelt, for å gi en balansert tilrettelegging av tiltak for barn og unge.

Vei/atkomst

Eksisterende fylkesvei gjennom området er merket o_V1. Private avkjørsler og kjøreveier er merket V2 – V6. Nye veier skal som hovedregel ha en kjørbare bredde på 4 meter.

Parkering

For tomt F1-F5 og F8-F16 legges det til rette for parkering på egen tomt. Øvrige tomter har fått tilordnet parkering på arealet P2 (F6) eller ett av fellesarealene f_P1 og f_P3. På fellesparkering skal det være minimum 2 p-plasser pr. tomt.

LNF-områder; friluftsliv

Naturområder på land er regulert til LNF – friluftsliv, merket FR1-FR14. Deler av arealene overlappes av "angitt hensynssone – friluftsliv" (H530_1-3). Dette er soner for opparbeiding/vedlikehold av gangveier og stier, hovedsakelig med tanke på atkomst til tomter uten veitilknytning.

LNF-områder; sjø og vassdrag

Disse omfatter bekker og sjøareal og er merket FR-V1 – Fr-V8. FR-V3 er avsatt med tanke på kai/flytebrygge tilknyttet naust. Fasilitetene nyttes til fortøyning og betjening av småbåter.

Hensynssoner:

- **Faresone – rasfare:** Denne er merket H310, og utstrekningen er beregnet av NGI i forbindelse med rasundersøkelse for området.
- **Faresone – høyspenning:** Denne sonen er merket H370 og følger eksisterende høyspentlinje gjennom området, med 8 meter på hver side av linjen.
- **Sikringsone – frisikt:** Det er avsatt frisiktsoner ved avkjørsler langs fylkesveien (H140_1-8), med utgangspunkt i frisiktlinjer på 100 meter. Innenfor disse skal det ikke være sikthindre høyere enn 0,5 meter over veiens planum.
- **Angitt hensynssone – friluftsliv:** Disse sonene er merket H530_1-3 og er avsatt med tanke på opparbeiding, rydding og vedlikehold av gangveier/stier. Stienes funksjon er knyttet til friluftsliv (internt og ut av området) samt atkomst til tomter uten veitilknytning.
- **Angitt hensynssone – kulturminne:** Denne sonen er merket H570 og er avsatt for å styrke vernet om eksisterende kulturminne, merket KULT. Sonen har en utstrekning på 25 meter fra minnets senter.

4.2 Hensynet til reindrift

Uløya inngår i Abborassa reinbeitedistrikt, og deres interesser/behov i området formidles av reieneier og "siidakontakt" Isak Mathis Triumf. I denne konkrete plansaken vil følgende forhold være viktig å sikre:

- Reinbeitedistriktets registrerte driveled på oversiden av omsøkte reguleringsplan vil i praksis omhandle en korridor på oversiden av eksisterende kraftlinje. Korridoren vil trenge om lag 100 meter bredde eller mer. Terrengmessig omfatter driveleden de slake myrdragene ovenfor det sentrale gårdstunet (med omkringliggende kulturlandskap) og strekker seg videre over fjellrabbene sør i planområdet.
- På grunn av arealbehov tilknyttet driveled og nærhet til slakteanlegg, kan det ikke godkjennes hytter ovenfor kraftlinjen i sør. Dette underbygges videre av at terrenget her utgjør fast beite og revir for oksereine, hvorpå bergpartiene med svale drag av vind tidvis har en insektreduserende effekt.
- Reguleringsplanen må ikke inngjerdes, dette av hensyn til stedlig reinbeite og andre beitedyr.
- Reindrifta innehar tilløpsveier/atkomster til fjellet både sør og nord i omsøkte hyttefelt. Disse må ikke sperres eller føre til atkomstkonflikter.

På grunn av disse forhold, er samlet regulert areal innskrenket betydelig i forhold til området vist i oppstartmeldingen (fra 364 til 184 mål). Reguleringsplanen tar hensyn til reindriftsmessige forhold ved å trekke planens øvre avgrensning til underkant av "myrdragene". Ut over dette vises det til bestemmelsen punkt

2.05 som gir forbud mot inngjerding av planområdet eller enkelttomter samt krever at mindre kjerreveier utenfor bebyggelsen holdes åpne.

4.3 Vurdering etter naturmangfoldsloven

Etter § 7 i Naturmangfoldsloven skal de miljørettslige prinsippene i §§ 8 til 12 legges til grunn som retningslinjer ved utøving av offentlig myndighet.

§ 8 (kunnskapsgrunnlaget)

I forbindelse med oppstart av planarbeidet har det ikke kommet innspill fra faglig hold om rødlistede eller andre sårbare/truede arter innenfor planområdet. Dette bekreftes ved søk/innsyn i Artsdatabanken (dato for søk: 09.05.2014).

§ 9 (føre-var-prinsippet)

Når det treffes en beslutning uten at det foreligger tilstrekkelig kunnskap om hvilke virkninger den kan ha for naturmiljøet, skal det tas sikte på å unngå mulig vesentlig skade på naturmangfoldet. Det anses ikke å forekomme spesielle forhold innen eller i tilknytning til planområdet som tilsier særlig anvendelse av føre-var-prinsippet.

§ 10 (økosystemtilnærming og samlet belastning)

Planområdet omfatter økosystem knyttet til havet, fjære/strandsone og skoglandskap. I og med at alle aktiviteter i området vil være knyttet opp mot fritidsbebyggelse, og dermed være midlertidige, vil samlet belastning på berørte økosystem være begrenset.

§ 11 (kostnadene ved miljøforringelse bæres av tiltakshaver)

§ 12 (miljøforsvarlige teknikker og driftsmetoder)

Utbygging, graving og annen tilrettelegging av området bør skje med byggtekniske løsninger og metoder som er miljøforsvarlige. I henhold til reguleringsbestemmelsene skal dette skje så skånsomt som mulig, og områder som ikke brukes til parkering, vei og byggegrunn skal tilbakeføres til tilnærmet opprinnelig utseende innen ett år etter avsluttet anlegg.

4.4 Tilgjengelighet for alle

Miljøverndepartementet har i rundskriv T-5/99B (tilgjengelighet for alle) gitt kommunene retningslinjer for hvordan hensynet til funksjonshemmede skal ivaretas i arealplanleggingen. Prinsippet om universell utforming er sentralt og innebærer at bygg, veier og uteområder utformes slik at de kan brukes på like vilkår av flest mulig, inkl. sårbare grupper som bevegelses-, orienterings- eller miljøhemmede.

Alle tomtene, med unntak av F6, F7 og F17-F20, har vei fram til tomtegrensen og egen tomteparkering. Disse vil derfor gi god atkomst for funksjonshemmede. Det gjøres også oppmerksom på at gjennomgående fylkesvei og den jevne topografien i området gir lange siktlinjer og god oversikt mot omgivelsene – noe som kan gi økt trygghet for sårbare grupper.

4.5 ROS-analyse

Det er gjort en nærmere vurdering av risiko og sårbarhet knyttet til planforslaget. Dette vil være faktorer som er aktuelle i dag eller gjør seg gjeldende som følge av planlagt utbygging. For å kvantifisere aktuelle forhold er følgende risikomatrix fra DSB benyttet:

Konsekvens: Sannsynlighet:	1 Ubetydelig	2 Mindre alvorlig/ en viss fare	3 Betydelig/ kritisk	4 Alvorlig/ farlig	5 Svært alvorlig/ katastrofalt
5 Svært sannsynlig/kontinuerlig	5	10	15	20	25
4 Meget sannsynlig/ periodevis, lengre varighet	4	8	12	16	20
3 Sannsynlig/ flere enkelttilfeller	3	6	9	12	15

2	Mindre sannsynlig/ kjenner tilfeller	2	4	6	8	10
1	Lite sannsynlig/ ingen tilfeller	1	2	3	4	5

Hendelser i røde felt: Tiltak nødvendig, i utgangspunktet ikke akseptabelt

Hendelser i gule felt: Tiltak må vurderes

Hendelser i grønne felt: Ikke signifikant risiko, men risikoreduserende tiltak kan vurderes

Sjekkliste for risiko og sårbarhet:

Hendelse/ situasjon	Sannsynlig	Konsekvens	Risiko	Kommentar
NATURGITTE FORHOLD:				
1) Snø-/steinskred	3	3	9	Rasundersøkelse er utført av NGI, og beregnet fareområde er avsatt som hensynssone i plankartet.
2) Fare for utglidning (geoteknikk ustabilitet)	1	3	3	Det meste av området består av tykke moreneavsetninger med god stabilitet. Tidligere utbygging, landbruk og anleggsvirksomhet har ikke vist spor av kvikkleire på eiendommen.
3) Flom/oversvømmelse				Det er ingen større vassdrag i planområdet
4) Flom i elv/bekk, herunder lukket bekk	1	1	1	Det er noen mindre bekker i området som ledes i kulvert/rør under hovedveien.
5) Radon i grunnen	2	3	6	Radonfare kan ikke utelukkes. I henhold til Tek 10 omfattes fritidsboliger uansett av krav om radonsperre for nye bygg.
6) Annet				
INFRASTRUKTUR:				
7) Hendelser på nærliggende transportårer:				
a) Vei	1	1	1	Eksisterende vei har ikke vært utsatt for skred, utrasning eller andre uforutsette hendelser tidligere.
b) Vann/elv				Det er ikke større vann/vassdrag i området
8) Drenering - oversvømmelse	1	1	1	Hele området har helning med naturlig avrenning.
9) Brudd på tilgang:				
a) Elektrisititet	2	1	2	
b) Teletjenester	2	1	2	
c) Vannforsyning	2	1	2	
d) Renovasjon/spillvann	2	1	2	
10) Dersom området har høyspentlinjer:				
a) Påvirkning fra magnetfelt	1	1	1	Det er avsatt hensynssone med 8 meter på hver side av dagens høyspentlinje. Eksisterende og planlagt bebyggelse ligger utenfor denne. Av nye hyttetomter har de nærmeste fått en byggegrense på 12 meter til linjen.
b) Klatrefare i master	1	1	1	Antas ubetydelig.
11) Bruk av transportnett (gående, syklende, kjørende)	1	2	2	Eksisterende fylkesvei har svært lite trafikk, og består av lange, rette strekninger med god sikt.
12) Brannberedskap:				
a) Spesielt farlige anlegg	1	3	3	
b) Vannforsyning	1	3	3	Må dekkes med privat vannforsyningsanlegg.
c) Kun én atkomst?	1	3	3	Ja, men disse er generelt korte.
TIDLIGERE BRUK:				
13) Påvirkning/forurensning fra tidligere virksomheter:				
a) Gruver, sjakter, steintipper etc.				Ingen i nærheten.
b) Militære anlegg, piggtrådsperringer				Ingen i nærheten.
c) Industrivirksomhet, herunder avfallsdep.				Ingen i nærheten.
d) Annet?	1	1	1	Vegvesenet etablerte et mindre massetak i sør i forbindelse med bygging av Uløybukt fergeleie. Massetaket er i dag fylt igjen.
OMGIVELSER:				
14) Regulerte vannmagasiner med usikker is				Ingen i nærheten.
15) Regulerte vassdrag med varierende vannstand				Ingen i nærheten.
16) Terrengformasjoner med spesiell fare (stup e.l.)	1	1	1	Noen mindre skrenter. Fare/risiko anses ubetydelig.
17) Annet?	1	1	1	Ingen spesielle.

Konklusjon:

Når det gjelder aktuell risiko (merket gult i tabellen over), så er hensyn ivaretatt på følgende vis:

- Punkt 1: Snø-/steinskred: Rasundersøkelse er utført av NGI, og beregnet fareområde er avsatt som hensynssone i plankartet. Bebyggelse, vei og andre tiltak er lokalisert utenfor denne sonen.
- Punkt 5: Radon i grunnen: Krav om radonsperre gjelder.

Med utgangspunkt i dette anses planforslaget å ligge innenfor den risikomargin som er naturlig å påregne for en slik type utbygging.

5 Innspill til planarbeidet

Fristen for innspill til planarbeidet var satt til 12.6.2011. I etterkant av kunngjøringen er følgende innspill/bemerkninger kommet inn:

Part	Dato for innspill
Troms fylkeskommune	16.06.2011
Fylkesmannen i Troms	08.06.2011
Statens vegvesen	08.07.2011
NVE	17.06.2011
Direktoratet for mineralforvaltning	25.05.2011
Kystverket Troms og Finnmark (pr. e-post)	20.06.2011

Nedenfor gis et kort resymé av innkomne innspill, samt kommentarer på hvordan merknadene er håndtert. Kopi av alle innkomne innspill følger vedlagt.

Mrk: Varslingsbrev ved oppstart ble sendt til alle høringsparter i henhold til liste fra kommunen (mottatt på forhåndskonferanse). I ettertid er arealplanlegger gjort oppmerksom på at Abborassa reinbeitedistrikt v/ Isak Mathis Triumf også skulle vært varslet, noe som var ukjent for undertegnede fremt til nylig. Innspill fra reinbeitedistriktet er i ettertid mottatt og aktuelle hensyn er innarbeidet i planen. Disse forhold er omtalt i eget avsnitt (4.2 Hensynet til reindrift).

Troms fylkeskommune

Det vises til at området kan ha hittil ukjente fredete kulturminner, og at det er nødvendig med en arkeologisk befaring før innspill til planarbeidet gis. Fra før er det i planområdet registrert en hustuft og funnet en gjenstand fra yngre steinalder.

Kommentar

Arkeologisk befaring/undersøkelse er gjennomført, uten at nye funn er avdekket. Eksisterende fornminne (hustuft) er regulert til "vern av kulturmiljø eller kulturminne".

Fylkesmannen i Troms

Fylkesmannens innspill dekker følgende:

- Naturmangfoldloven: Ved utøving av offentlig myndighet i saker som berører naturen, skal prinsippene i naturmangfoldloven §§ 8-12 legges til grunn. Vurderinger knyttet til dette skal fremgå av plandokumentet.
- Strandsone og landskap: Det bes om at fritidsboliger blir lokalisert på oversiden av veien, og at det i planleggingen legges vekt på at bebyggelse og veier underordner seg landskapet i området. Fylkesmannen minner også om at det er vedtatt en statlig planretningslinje for differensiert forvaltning av strandsone langs sjøen. Denne må legges til grunn for planarbeidet.
- Universell utforming: Prinsippene for universell utforming må legges til grunn for detaljreguleringen. Bestemmelser knyttet til dette kan sikre definerte funksjonskrav som blant annet universell utforming av bygninger, anlegg og utearealer, jf. plan- og bygningsloven § 12-7 nr. 4.
- Samfunnssikkerhet: Planmyndigheten må påse at det gjennomføres risiko- og sårbarhetsanalyse for området. Analysen skal dekke alle risiko- og sårbarhetsforhold av betydning.

Kommentar

- Naturmangfoldloven: Aktuell vurdering er gjort under avsnitt 4.3.
- Strandsone og landskap: Tre hyttetomter er avsatt på nedsiden av veien, hvorav én (F6) eksisterer fra før. Det er gjort en grundig vurdering av dette under avsnitt 4.1 (fritidsbebyggelse). Krav til tilpasning av bebyggelse og veier til landskap/terreng er gitt i bestemmelsenes punkt 2.03 og 3.02 (fjerde ledd).
- Universell utforming: Vurdering av dette inngår i avsnitt 4.4 Tilgjengelighet for alle.
- Samfunnssikkerhet: ROS-analyse er utført og inngår i avsnitt 4.5.

Statens vegvesen

Innspill fra Statens vegvesen dekker følgende:

- Offentlig vei: Fylkesvei 342 går gjennom planområdet. Veien har svært lavt trafikkgrunnlag og er av lav standard. Berørt strekning regnes som landevei med generell fartsgrense 80 km/t (gir føringer for siktgrenser i henhold til vegnormalen). Det må settes av areal for vei, jf. pbl § 12-5 nr 2.
- Frisiktsoner: Skal inngå i reguleringsplanen som hensynssone etter pbl § 12-6.
- Byggegrense langs fylkesvei: Denne er i utgangspunktet 15 meter målt fra midten av veien, men reguleringsplanen kan gi andre grenser. Det aksepteres ikke byggegrenser nærmere veiskulder enn 10 meter. Dette gjelder også parkeringsplasser.
- Avkjørsler: Direkte avkjørsler merkes med piler. Avkjørsler skal bygges etter krav i vegnormalene og tilfredsstillende siktkrav.
- Rekkefølgebestemmelser: Det må tas inn rekkefølgebestemmelse om at avkjørsler skal bygges i henhold til krav i vegnormalene før det tillates byggestart.

Kommentar

- Offentlig vei: Berørt fylkesvei er regulert til "kjøreveg", merket o_V1.
- Frisiktsoner: Frisiktsoner er avsatt med utgangspunkt i frisiktlinjer på 100 meter. Krav til sonene er gitt i bestemmelsenes punkt 7.03.
- Byggegrense langs fylkesvei: For deler av eksisterende bebyggelse er byggegrense satt til 10 meter fra veikant. GF1 og U1 omfatter eldre bebyggelse som ligger nærmere veien enn minstekrav. Her er byggegrensen trukket rundt eksisterende bygningsmasse.
- Avkjørsler: Utført i samsvar med innspill.
- Rekkefølgebestemmelser: Utført i samsvar med innspill, jf punkt 8.02 i bestemmelsene.

NVE

NVE skal som høringspart bidra til at hensynet til vassdrag, skredfare og energianlegg blir vurdert og innarbeidet i kommunale planer. I planen må det vurderes hvordan samfunnssikkerhet skal ivaretas i forhold til følgende tema:

- Flom, erosjon og skred: Det må gjennomføres en risiko- og sårbarhetsanalyse, jf. pbl § 4-3. Det må dokumenteres at planlagt utbygging ikke vil forverre flom-, erosjons- og skredforholdene for omgivelsene. For nye byggeområder skal sannsynligheten for skred være mindre enn 1/1000 (jf. krav i TEK, § 7-3). Plandokumentene må tydelig vis hvordan skredfaren er vurdert og hensyntatt. Eventuelle avbøtende tiltak må ivaretas i bestemmelsene. Bekker i planområdet må vurderes i forhold til flom, flom-/sørpeskred og erosjonsfare.
- Fare for kvikkleireskred: Grunnforhold og mulig fare for kvikkleireskred må utredes. Deler av planområdet ligger i strandsonen, med innslag av marine strandavsetninger som kan være en indikasjon på ustabile grunnforhold. Hvis det er grunn til å anta at det kan være kvikkleire i grunnen må utbyggingens effekt på hele områdestabiliteten vurderes.

Kommentar

- Flom, erosjon og skred: Det er gjennomført rasundersøkelse av NGI (vedlagt), og beregnet faresone er hensyntatt i planleggingen (se hensynssone H310 i plankartet samt punkt 7.01 i bestemmelsene). Det anses ikke å være behov for sikring eller avbøtende tiltak utover dette. Bekkene i området er mindre sildrebekker med svært begrensede nedbørsfelt.
- Fare for kvikkleireskred: Vurdert i ROS-analyse, punkt 4.5. Det er ikke funnet spor av kvikkleire i grunnen.

Direktoratet for mineralforvaltning

Det er i oppstartmeldingen ikke opplyst noe om volum av et eventuelt massetak. § 43 i mineralloven krever at alle masseuttak, som har et samlet uttak på mer enn 10000 m³, skal ha driftskonsesjon med driftsplan.

Kommentar

Uttak av masse ble gjort av Statens vegvesen i forbindelse med bygging av nye Uløybukt fergeleie. Massetaket er i dag fylt igjen og avvirket.

Kystverket Troms og Finnmark

Planområdet i sjø ligger innenfor kommunens sjøområde. I planen bør også havne- og farvannslovens bestemmelser om tiltak i sjø innarbeides.

Kommentar

Innspillet er tatt til følge, jf. bestemmelsenes punkt 6.01, andre ledd.

Kristiansand, mai 2014

Karttjenester AS



Jan Audun Bjørkestøl
Arealplanlegger

Vedlegg:

1. Rasrapport, NGI
2. Rapport fra arkeologisk registrering
3. Referat fra forhåndskonferanse
4. Oppstartbrev
5. Annonse i Nordlys
6. Kunngjøring, Skjervøy kommune
7. Innspill ved oppstart

Teknisk notat



Til: Roger Bjørkestøl
v/
Kopi:
Fra: NGI
Dato: 23. september 2011
Dokumentnr.: 20100987-00-2-TN
Prosjekt: Uløybukt, Skjervøy kommune. Skredfarevurdering for gnr 44/bnr 2.
Utarbeidet av: Hedda Breien
Prosjektleder: Hedda Breien
Kontrollert av:

Hovedkontor:
Pb. 3930 Ullevål Stadion
0806 Oslo

Avd Trondheim:
Pb. 1230 Pirsenteret
7462 Trondheim

T 22 02 30 00
F 22 23 04 48

Kontonr 5096 05 01281
Org. nr 958 254 318 MVA

ngi@ngi.no
www.ngi.no

Skredfarevurdering

Innhold

1	Innledning	2
2	Terreng	3
3	Klima	4
4	Skredfarevurdering	5
4.1	Krav til sikkerhet	5
	Utdrag fra Forskrift om tekniske krav til byggverk (Byggteknisk forskrift TEK10) i Plan- og bygningsloven:	5
4.2	Skredfarevurdering	6
4.3	Snøskred	6
4.4	Sørpeskred	7
4.5	Steinsprang	7

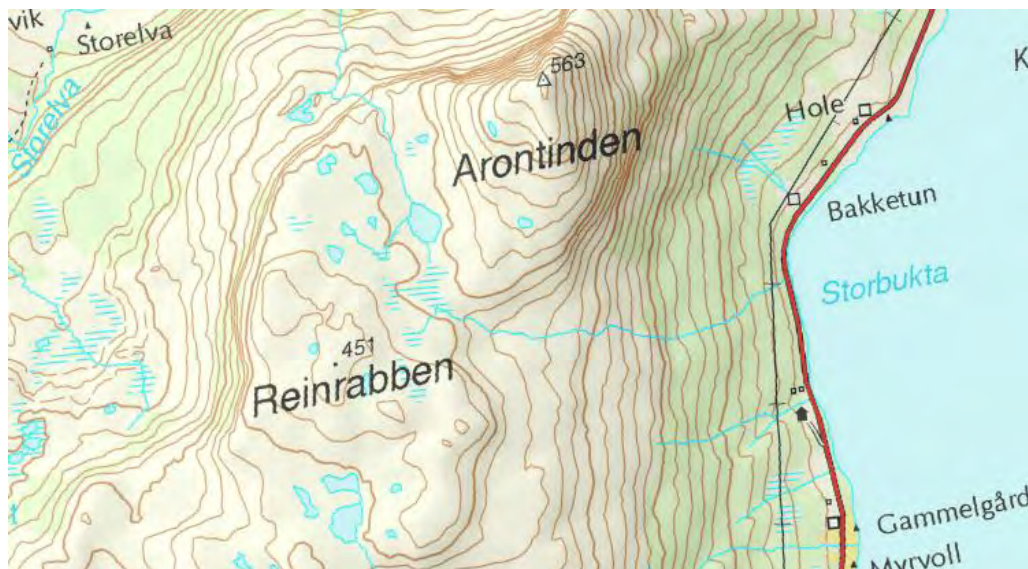
Vedlegg

- 1 Helningskart
- 2 Faresonekart 1:1000

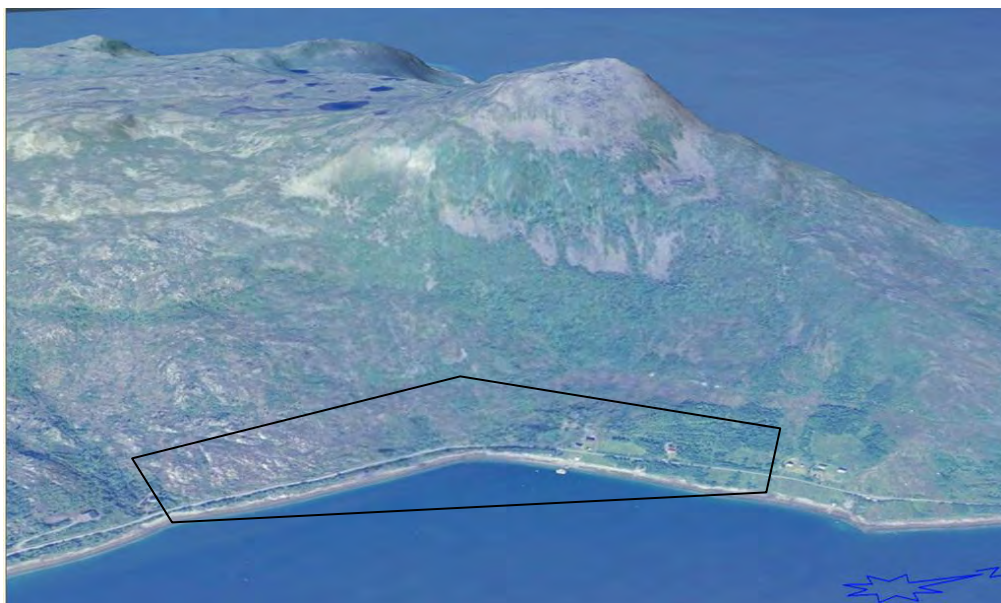
1 Innledning

På oppdrag fra Roger Bjørkestøl har NGI vurdert skredfaren for eiendom 44/2 på Uløya, Skjervøy kommune. Området ble befart av Árni Jónsson og Hedda Breien, NGI, 24.08.2011. Roger Bjørkestøl var med på befaringen.

Denne rapporten beskriver skredfaren for eiendommen og et faresonekart som viser hvilke deler av eiendommen som tilfredsstiller Plan og bygningslovens krav til sikkerhet mot skred for bygg i sikkerhetsklasse S2, dvs. en sannsynlighet for skred mindre enn 1/1000 per år.



Figur 1 Oversiktskart over området med Arontind og Reinrabben



Figur 2 Oversiktsbilde av Arontind og omtrentlig området som skal vurderes. Sett fra øst mot vest. Bilde fra Norgei3D

2 Terreng

Eiendommen ligger under Arontinden, et kjegleformet fjell med høyde 563 m på østsida av Uløya. Den nordre delen av eiendommen ligger under toppen på fjellet, og i dette området er store deler av fjellsida mellom 30 og 50°. Mye av fjellsiden er bevokst med bjørkeetrær. Under sentrale deler av Arontinden ligger det ei stor ur, delvis bevokst. Mellom bebyggelsen og fjellsiden er det et flatt myrområde på omkring 150 m bredde.



Figur 3 Sørliche del av eiendommen



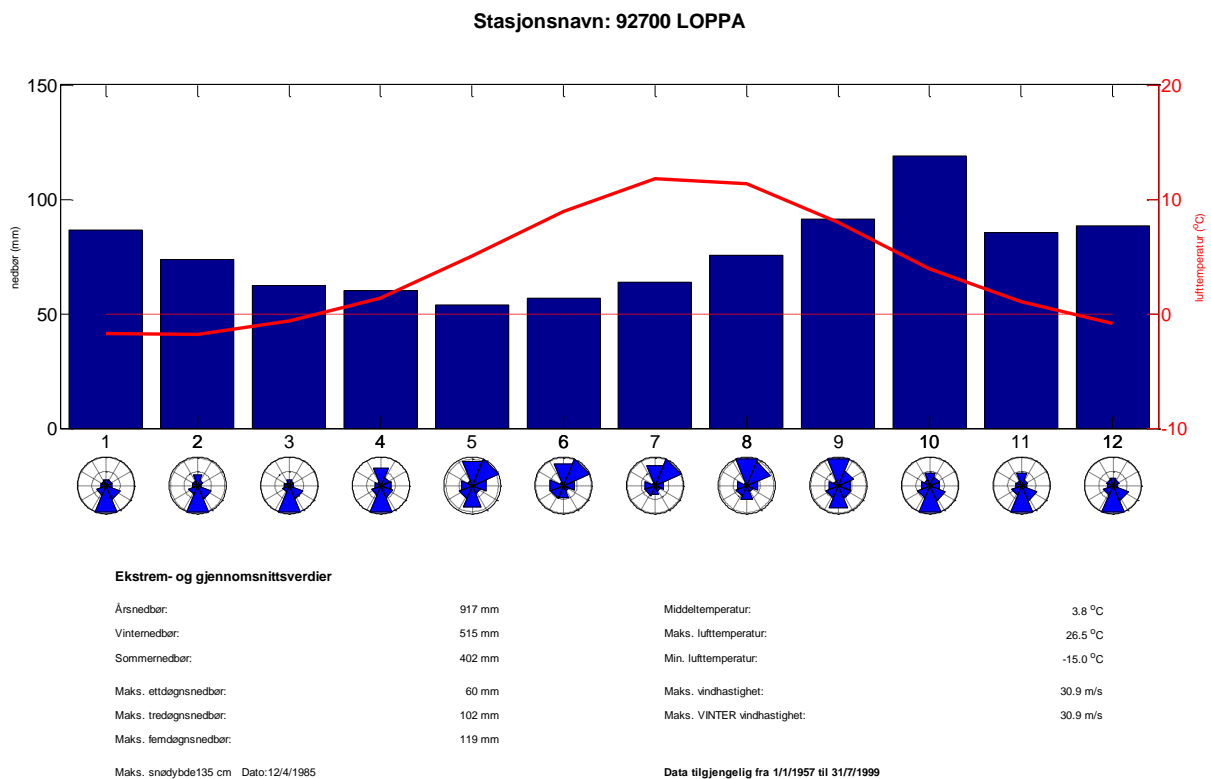
Figur 4 Nordlike del av eiendommen

Eiendommen går sørover mot Uløybukt skole. Her strekker fjellsiden seg opp mot Reinrabben (451 moh) og er for det meste slakere enn 30°. Det er et bratt parti omkring kote 200, men dette har begrenset høyde. Mellom Reinrabben og Arontinden ligger et flatt myrområde med småvann omkring 400 moh. Herfra går det en mindre bekk ned mot midten av den aktuelle eiendommen. Befaringen viste at dette er en liten bekk. Det ser ut til å være et vannskille oppe på dette platået, nokså langt mot øst, slik at bekken ned mot den aktuelle eiendommen blir av begrenset størrelse.

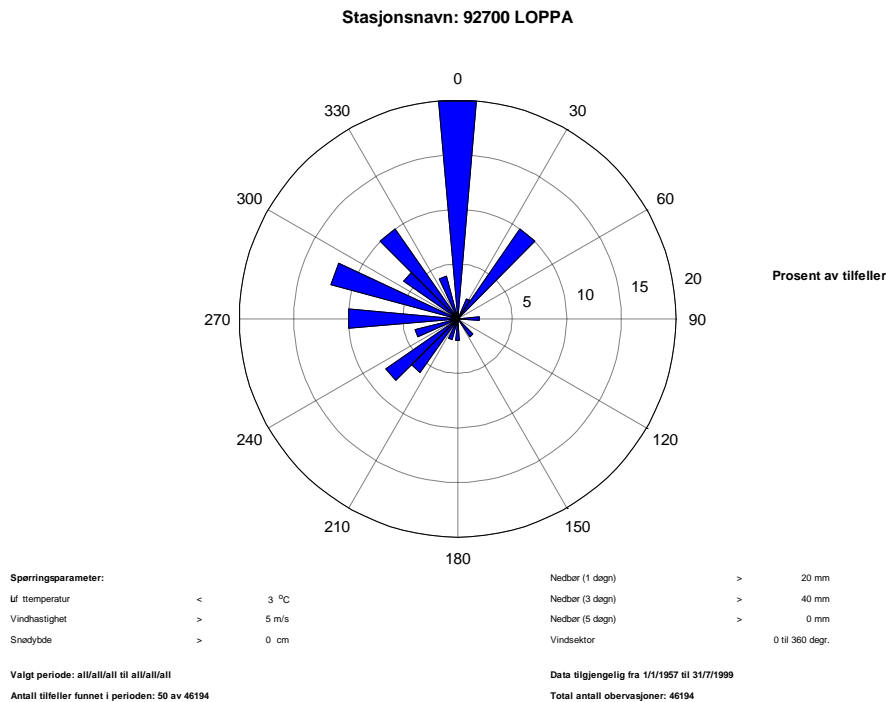
Bak husene i den nordlige delen av eiendommen er det et flatt myrområde, trolig tidligere strandflate.

3 Klima

Værstasjonen Loppa ligger noe nord for Skjervøy kommune og har data tilgjengelig fra 1957 til 1999. Som vi ser av figur 2 har stasjonen 917 mm nedbør i året, og mesteparten kommer i vintermånedene. Nedbørsnormaler for Skjervøy – Simavåg viser 875 mm per år, med omkring 80 mm per vintermåned. Vind fra nordvest, nord og nordøst fører ofte med seg nedbør som snø. Dette betyr at fjellsider som ligger i le for disse vindretningene samler opp mest snø. Lokale terrengforhold bidrar til store variasjoner i nedbør og vind og hvor det legger seg snø i fjellsida.



Figur 5 Klimaoversikt fra stasjonen Loppa



Figur 4.1.1 Vindretning og vindstyrke ved LOPPA. r.

4 Skredfarevurdering

4.1 Krav til sikkerhet

Utdrag fra Forskrift om tekniske krav til byggverk (Byggteknisk forskrift TEK10) i Plan- og bygningsloven:

§ 7-3. Sikkerhetsklasse

- (1) Byggverk hvor konsekvensen av et skred, herunder sekundærvirkninger av skred, er særlig stor, skal ikke plasseres i skredfarlig område.
- (2) For byggverk i skredfareområde skal sikkerhetsklasse for skred fastsettes. Byggverk og tilhørende uteareal skal plasseres, dimensjoneres eller sikres mot skred, herunder sekundærvirkninger av skred, slik at største nominelle årlige sannsynlighet i tabellen nedenfor ikke overskrides.

Tabell 7-3 Sikkerhetsklasse ved plassering av byggverk i skredfareområde

Sikkerhetsklasse for skred	Konsekvens	Største nominelle årlige sannsynlighet
S1	liten	1/100
S2	middels	1/1000
S3	stor	1/5000

Dette betyr at nybygg i sikkerhetsklasse S2, dvs eneboliger og hytter skal plasseres der faren for skred er mindre enn 1/1000 per år. Loven gir mulighet for at faren for bygg og tilhørende uteareal reduseres ved fysiske tiltak.


4.2 Skredfarevurdering

Snøskred er dominerende og dimensjonerende faretype for eiendommen, men det går også steinsprang fra Arontind. Vi har utarbeidet faresonekart som viser hvilke deler av eiendommen som er utsatt for skred med en sannsynlighet på 1/1000 per år eller mer (kart 02). Disse områdene markeres i rødt og inkluderer alle typer skred (ikke kvikkleire).

4.3 Snøskred

Store deler av fjellsida helt opp mot toppen av Arontinden er så bratt at snøskred kan løsne. I sentrale deler av fjellsida er det derimot såpass bratt at det legger seg opp mindre snø.

Fra den sørlige delen av Arontinden går det ofte skred fra ei svak skålform mellom 300 og 400 moh. Snøskredområdet sees tydelig i venstre del av figur 7 (lite vegetasjon i skredområdet). Grunneier har opplyst om at dette snøskredet ved flere anledninger har gått ned på veien (2011, 1983) og på sjøen (1969/1970). Skredet går tilnærmet årvisst. Skålformen ligger slik til at det samler seg mye snø her med vestlige vindretninger, og skredet kan forplante seg videre mot sør. Figur 8 viser snøskredet som gikk vinteren 2011. Det er også muligheter for snøskredutløsning i området noe høyere, like nord for det store løsnedområdet. Dette skredet vil ikke nå like langt.



Figur 7 Arontind med snøskredområder markert med rødt. Foto: Brkøl



Figur 8 Sløndtåle med omris av snøskred som gikk vinteren 2010/11.
Berkøl

Fra toppområdet på nordsiden av Arontinden (figur 7) går det snøskred som svinger ned mot øst. Spor i vegetasjonen tyder på at det har gått snøskred her nylig. Disse snøskredene når først ned til en utflatning omkring 300 moh. Sannsynligvis vil mye av skredmassene avlagres på denne flaten, men armer av snøskredet kan falle utfor stupet. Sjeldne og særlig store snøskred vil kunne nå videre ned på det flate myrområdet.

Ut fra terrenget å dømme kan det også gå snøskred fra det sentrale toppområdet. Under befaringen var det ingen spor i terreng eller vegetasjon som tyder på dette. De fleste snøskredene herfra vil sannsynligvis bli av begrenset størrelse og falle utfor det bratte partiet 300-400 m som mindre armer. Disse vil trolig ha begrenset mulighet til å dra med seg mye masse fra det bratte partiet nedenfor.

4.4 Sørpeskred

Plataet mellom Reinrabben og Arontind kan fungere som løsningsområde for sørpeskred i spesielle vær-situasjoner med mye nedbør som regn på snødekket, eller i heftige smelteperioder. Grunnet vannskillet ser det ut til at eventuelle sørpeskred vil gå mot vest og ikke ned mot eiendommen. Bekken mot eiendommen er av liten størrelse. Det er likevel fornuftig å holde bebyggelse unna bekkeløp fordi både eventuelle flomskred og sørpeskred ofte vil følge slike far.

4.5 Steinsprang

Det er ei stor ur opp mot Arontinden. Det kan komme steinsprang fra det bratte skrentpartiet omkring kote 300-400. Slike steinsprang vil ikke nå helt ned mot fjorden, men stoppe i ura og på det flate myrområdet.

Kontroll- og referanseside/ Review and reference page



Dokumentinformasjon/Document information					
Dokumenttittel/Document title Uløybukt, Skjervøy kommune. Skredfarevurdering for gnr 44/bnr 2				Dokument nr/Document No. 20100987-00-2-TN	
Dokumenttype/Type of document		Distribusjon/Distribution		Dato/Date	
Rapport/Report		Fri/Unlimited		XX	
Teknisk notat/Technical Note		Begrenset/Limited		Rev.nr./Rev.No.	
		Ingen/None		0	
Oppdragsgiver/Client Roger Bjørkestøl					
Emneord/Keywords Snøskred,steinsprang					
Stedfesting/Geographical information					
Land, fylke/Country, County Troms				Havområde/Offshore area	
Kommune/Municipality Skjervøy				Felt navn/Field name	
Sted/Location Uløya				Sted/Location	
Kartblad/Map 1634 I Rotsundet				Felt, blokknr./Field, Block No.	
UTM-koordinater/UTM-coordinates Sone 33 N7763755 E718326					
Dokumentkontroll/Document control					
Kvalitetssikring i henhold til/Quality assurance according to NS-EN ISO9001					
Rev./ Rev.	Revisjonsgrunnlag/Reason for revision	Egen- kontroll/ Self review av/by:	Sidemanns- kontroll/ Colleague review av/by:	Uavhengig kontroll/ Independent review av/by:	Tverrfaglig kontroll/ Inter- disciplinary review av/by:
0	Originaldokument	HBre	AJo		
Dokument godkjent for utsendelse/ Document approved for release		Dato/Date		Sign. Prosjektleder/Project Manager	

NGI (Norges Geotekniske Institutt) er et internasjonalt ledende senter for forskning og rådgivning innen geofagene. Vi utvikler optimale løsninger for samfunnet, og tilbyr ekspertise om jord, berg og snø og deres påvirkning på miljøet, konstruksjoner og anlegg.

Vi arbeider i følgende markeder: olje, gass og energi, bygg, anlegg og samferdsel, naturskade og miljøteknologi. NGI er en privat stiftelse med kontor og laboratorier i Oslo, avdelingskontor i Trondheim og datterselskap i Houston, Texas, USA.

NGI ble utnevnt til "Senter for fremragende forskning" (SFF) i 2002 og leder "International Centre for Geohazards" (ICG).

www.ngi.no

NGI (Norwegian Geotechnical Institute) is a leading international centre for research and consulting in the geosciences. NGI develops optimum solutions for society, and offers expertise on the behaviour of soil, rock and snow and their interaction with the natural and built environment.

NGI works within the oil, gas and energy, building and construction, transportation, natural hazards and environment sectors. NGI is a private foundation with office and laboratory in Oslo, branch office in Trondheim and daughter company in Houston, Texas, USA.

NGI was awarded Centre of Excellence status in 2002 and leads the International Centre for Geohazards (ICG).

www.ngi.no

Ved elektronisk overføring kan ikke konfidensialiteten eller autentisiteten av dette dokumentet garanteres. Adressaten bør vurdere denne risikoen og ta fullt ansvar for bruk av dette dokumentet.

Dokumentet skal ikke benyttes i utdrag eller til andre formål enn det dokumentet omhandler. Dokumentet må ikke reproduseres eller leveres til tredjemand uten eiers samtykke. Dokumentet må ikke endres uten samtykke fra NGI.

Neither the confidentiality nor the integrity of this document can be guaranteed following electronic transmission. The addressee should consider this risk and take full responsibility for use of this document.

This document shall not be used in parts, or for other purposes than the document was prepared for. The document shall not be copied, in parts or in whole, or be given to a third party without the owner's consent. No changes to the document shall be made without consent from NGI.



Hovedkontor/Main office:
PO Box 3930 Ullevål Stadion
NO-0806 Oslo
Norway

Besøksadresse/Street address:
Sognsveien 72, NO-0855 Oslo

Avd Trondheim/Trondheim office:
PO Box 1230 Pirsenteret
NO-7462 Trondheim
Norway

Besøksadresse/Street address:
Pirsenteret, Havnegata 9, NO-7010 Trondheim

T: (+47) 22 02 30 00
F: (+47) 22 23 04 48

ngi@ngi.no
www.ngi.no

Kontonr 5096 05 01281/IBAN NO26 5096 0501 281
Org. nr./Company No.: 958 254 318 MVA

BSI EN ISO 9001
Sertifisert av/Certified by BSI, Reg. No. FS 32989



TROMS fylkeskommune
ROMSSA fylkkasuohkan

REGISTRERINGSRAPPORT KULTURETATEN

ULØYA GBNR 44/2, SKJERVØY KOMMUNE



SAKSNR		ØK-KART	
--------	--	---------	--

KOMMUNE	Skjervøy	Sted	Uløya	GNR/BNR	44/2
---------	----------	------	-------	---------	------

ANGÅENDE	Reguleringsplan, fradeling av hyttetomter.
----------	--

OPPDRAG	Arkeologisk registrering og prøvestikking.	REGISTRERINGSDATO	23 og 27/9-2012.
---------	--	-------------------	------------------

NY REGISTRERING AV ARKEOLOGISK LOKALITET	Ingen funn eller observasjoner/registrering av arkeologisk interesse.
--	---

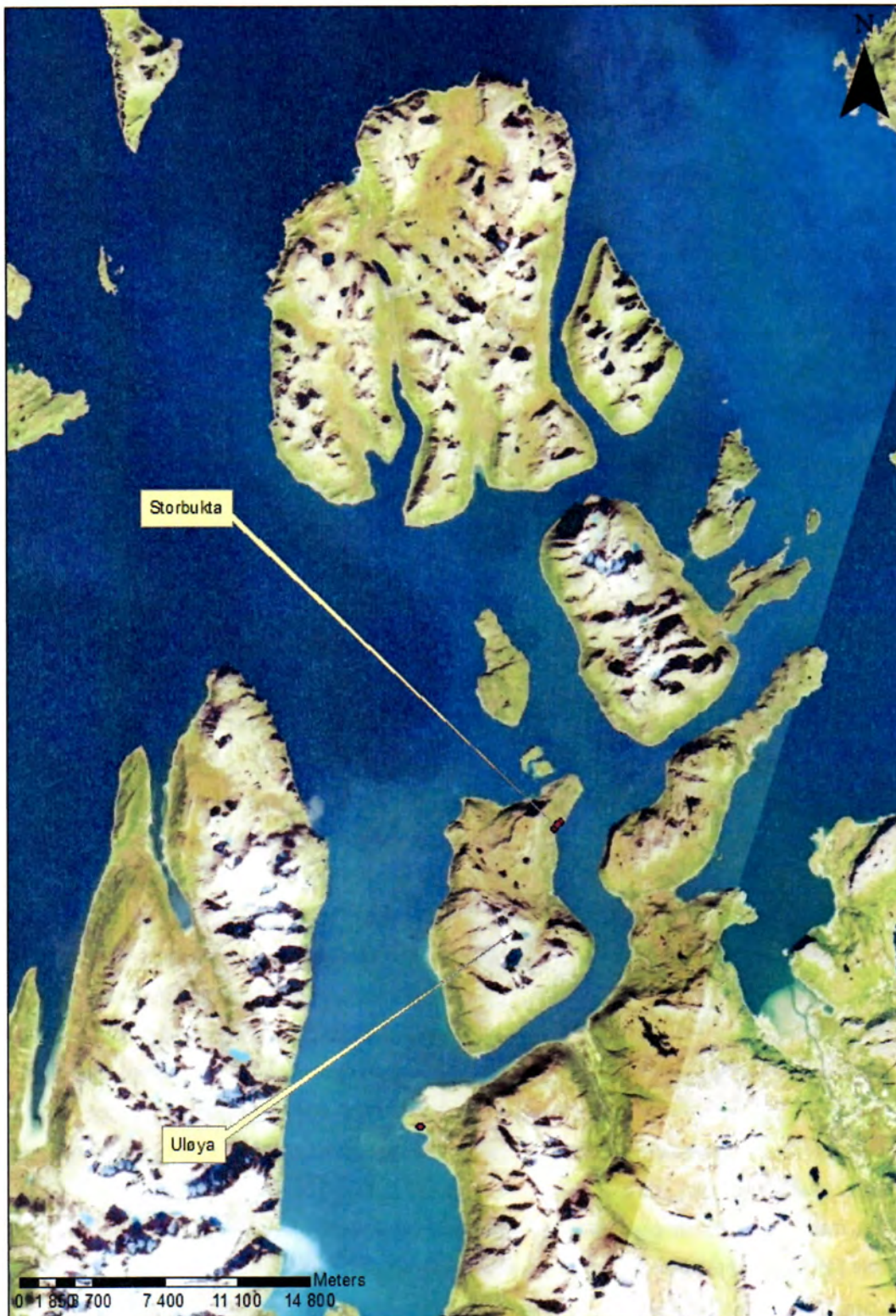
INNBRETNING	Marius Opdahl Larsen	INNBRETNINGSDATO	
-------------	----------------------	------------------	--

INNHold

FIGURLISTE	2
BAKGRUNN FOR UNDERSØKELSEN	4
DELTA GERE PÅ UNDERSØKELSEN	4
SAMMENDRAG	4
OMRÅDEBESKRIVELSE	4
METODE	4
GJENNOMGANG AV UNDERSØKELSEN:	5
SAMMENDRAG OG KONKLUSJON:	8

FIGURLISTE

Figur 1: Oversiktskart stor skala.	3
Figur 2: Oversiktskart med planområde.....	4
Figur 3: Oversiktbilde av den nordligste delen av terrassen. Tatt mot Ø.....	5
Figur 4: Prøvestikk fra den nordligste delen. P6.....	5
Figur 5: Oversiktbild av den sørligste delen av terrassen. Tatt mot N-NØ.....	5
Figur 6: Bilde av prøvestikk fra sør på terrassen. P11.....	6
Figur 7: Prøvestikk fra mindre "terrasse". P21.....	6
Figur 8: Oversiktbilde av mindre «terrasse». Tatt mot S.....	6
Figur 9: Kart med prøvestikk.....	7



Figur 1: Oversiktskart stor skala.

BAKGRUNN FOR UNDERSØKELSEN

Undersøkelsene på Uløya kom til som en følge av detaljregulering av Gbnr 44/2.

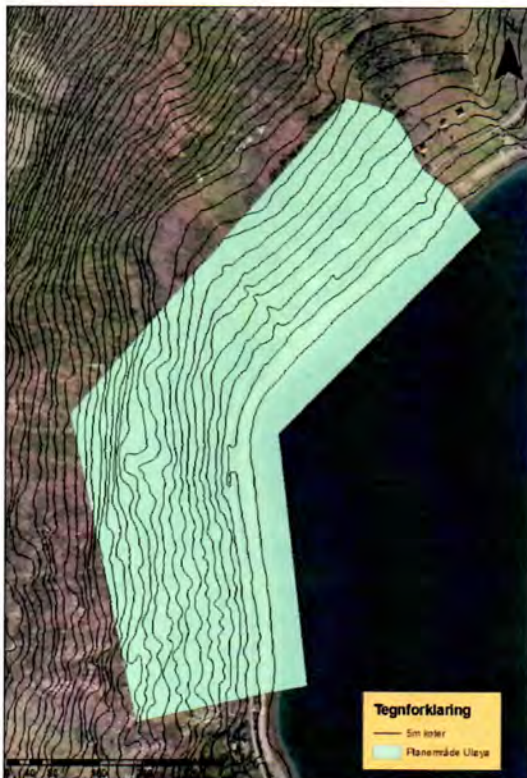
Deltagere på undersøkelsen

Undersøkelsen på Uløya ble foretatt av arkeolog Marius Opdahl Larsen (rapportansvarlig) og arkeolog Laura Bunse fra Troms fylkeskommune

Sammendrag

Det ble ikke gjort funn, observasjoner eller registreringer av arkeologisk interesse ved undersøkelsene på Uløya i september 2012.

OMRÅDEBESKRIVELSE



Figur 2: Oversiktskart med planområde.

Uløya ligger i Nord-Troms, ved utløpet av Lyngenfjorden og er delt mellom Skjervøy og Nordreisa kommuner. Tilkomst til øya er ved båt eller ferge. Ferga går fra fastlandet over Rotsundet til enten det gamle handelsstedet Hamnes som ligger på sydspissen av øya, eller til Uløybukt som ligger på østsiden av øya. Det går ikke vei rundt hele øya, men det er to veistrekninger her, hvorav den ene går fra nordspissen av øya og videre sørover langs østsiden av øya mot Uløybukt, og en som går fra Hamnes og videre nordover på vestsida av Uløya mot Berglund. Store deler av Uløya er dekket av fjell og bebyggelsen ligger ned mot havet langs de to veistrekningene på øst- og vestsiden av øya.

Undersøkelsesområdet ved Gbnr. 44/2 ligger ved Storbukta like nord for Uløybukt, på østsiden av Uløya. Planområdet ligger nedenfor Arontidnen, går fra nede i fjæra til opp mot på det meste 110 meter over havet. Innenfor dette området er det en markert terrasse som ligger omtrent mellom 20 og 25 meter over havet. På denne siden av Uløya har det på samme høyden tidligere blitt gjort et funn og registreringer fra steinalder. Innenfor planområdet har det også blitt registrert en hustuft (ld. 27126) av uvisst alder. Den sørlige delen av planområdet er dominert av et ulendt bergområde, mens store deler av området som går fra terrassen og ned til havet består av (tidligere) dyrket mark og boligområder. Det øvrige området består av utmark som er delvis dekket av våtmark/myr.

METODE

Metodene som ble brukt ved undersøkelsen på Uløya kalles for visuell overflaterregistrering og prøvestikking.

Ved visuell overflaterregistrering undersøkes et område for kulturminner og spor av fortidig aktivitet som er synlige på markoverflaten. På denne måten får man også et inntrykk av landskapet, slik at det kan vurderes om det er hensiktsmessig med videre undersøkelser ved hjelp av andre metoder.

Prøvestikking går ut på å dokumentere kulturminner som ligger skjult under bakken. Metoden brukes i hovedsak til å finne boplasser fra steinalder og tidlig metalltid, men også kulturlag fra yngre perioder kan påvises på denne måten. I det utvalgte området blir det tatt prøvestikk med spade på ca. 40 x 40 cm og ned til steril undergrunn. Massene blir såldet og sett gjennom for redskaper, avfall fra redskapsproduksjon, keramikk og lignende. I tillegg blir kulturlag som er synlige i profilen dokumentert.

GJENNOMGANG AV UNDERSØKELSEN:



Figur 3: Oversiktsbilde av den nordligste delen av terrassen. Tatt mot Ø.

Undersøkelsene på Uløya ble foretatt den 25. og 27. september 2012. Med bakgrunn i høyden over havet og distribusjon av tidligere funn, samt terrengets topografi og form, ble det ved befaringen av planområdet bestemt å rette hovedfokus på undersøkelsene inn mot prøvestikking langs den markerte terrassen.

Ved befaringen ble det klart at store deler av terrassen var, til dels kraftig, forstyrret. I nordre del var det (tidligere) dyrket mark, mens den sørligste delen fremstod som mer eller mindre uforstyrret til der hvor den gikk over i berg. Mellom disse står det flere hus/hytter, og området fremstod som i stor

grad opparbeidet og planert. Omtrent fra mist i planområdet og til den oppdyrkede delen i nord går det en gammel vei i bakkant av terrassen, og deler av denne er nylig opprustet. Med bakgrunn i dette ble det bestemt å fokusere prøvestikkingen til endeområdene av terrassen innenfor planområdet i nord og sør, siden disse fremstod som mest uforstyrret.

Det ble tatt 8 prøvestikk på den nordligste delen av terrassen innenfor planområdet, hvorav samtlige var negative. Denne delen av flaten består et område med oppdyrket mark, men det ser ut til at det kan være en stund siden sist den ble dyrket opp. Planområdet avgrenses mot nord her av en liten elv, på andre siden av denne fortsetter terrassen og nord for elva her er det flere hus og den oppdyrkede marken ser ut til å fortsette. Området av terrassen som det ble gjort prøvestikk innenfor er gresskledd, men er noe ujevn og tuete. I hovedsak var stratigrafien bestående av gressstovr øverst



Figur 4: Prøvestikk fra den nordligste delen. P6.

og deretter grov morenegrus og/eller store steiner. I noen stikk var det også spor av silt/grov leire og grunnen var ofte fuktig,

slik at flere av prøvestikkene ble helt eller delvis fylt igjen av vann. I noen av prøvestikkene kunne en også se at jorda har blitt snudd på. Det ble gjort et funn av moderne keramikk, ellers ingen funn.

På den sørligste delen av terrassen innenfor planområdet ble det tatt i alt 12 prøvestikk, som alle var negative på funn av arkeologisk interesse. Området her er for det meste uforstyrret, bortsett fra noen strømmaster til en mastetråse som går på langs av planområdet, og altså delvis langs terrassen. I forbindelse med mastetråseen har skogen langs terrassen her blitt hugd ned/ryddet. Ellers er grunnen dekket av lyng og torv, samt en god del våtmark/myr. Det går også et par mindre bekker over terrassen her. Stratigrafien i prøvestikkene var i alle hovedsak



Figur 5: Oversiktsbilde av den sørligste delen av terrassen. Tatt mot N-NØ.

Del våtmark/myr. Det går også et par mindre bekker over terrassen her. Stratigrafien i prøvestikkene var i alle hovedsak



Figur 6: Bilde av prøvestikk fra sør på terrassen. P11.

lyng/torv øverst av varierende tykkelse, og deretter rett ned på grov morene grus og/eller stein. Flere steder var det også mye røtter til trær og småbusker i prøvestikkene. Ingen funn ble gjort.

På denne delen av terrassen har det tidligere blitt registrert en hustuft (Id. 27126) som beskrives slik i Askeladden:

Hustuft, kvadratisk, lengde 5 m, bredde 5 m. Vollens bredde ca. 1 m, dybde 0,5 m Meget godt markert, gress og lyngbevokst. Mose og fint gress inni tufta. Denne kunne ikke gjenfinnes ved undersøkelsene i september 2012.

Store deler av terrassen

framstår altså som kraftig forstyrret. Det øvrige området ned mot havet er til dels relativt kraftig hellende, mens området over terrassen i all hovedsak er utmark med berg i sør og skog og våtmark i vest mot Arontinden. Dette området i vest er slakt hellende og det ble ikke observert noen flater e.l som framstod som å ha stort potensial i forhold til spor av aktivitet eller bosetning i steinalder, noe høyden over havet på store deler av dette

området også understøtter. Det ble imidlertid observert et mindre terrasselignende område like bak den ovenfor omtalte terrassen, i den



Figur 8: Oversiktsbilde av mindre «terrasse». Tatt mot S.



Figur 7: Prøvestikk fra mindre "terrasse". P21.

nordligste delen av planområdet. Denne var slakt hellende nedover mot øst og hadde en markert kant like over den ovenfor omtalte terrassen, men mellom disse ligger veien som går på langs av terrassen i denne delen av planområdet, og det er klart i arbeid med denne veien i alle fall delvis er årsaken til denne markerte kanten. Det var her ryddet for skog fordi mastetraseen gikk langs denne delen av planområdet. Det ble satt i alt fire prøvestikk her som alle var negative. Stratigrafien var lyng/torv øverst og så rett ned på grov morenegrus.



Figur 9: Kart med prøvestikk.

SAMMENDRAG OG KONKLUSJON:

Ved undersøkelsene på Uløya i september 2012, ble hovedfokuset lagt inn på prøvestikking på de mest uforstyrrede delene av en markert terrasse her. Terrassens topografi og form, samt dens beliggenhet i forhold til høyde over havet og tidligere funn gjort på denne siden av Uløya, tilsa at denne terrassen kunne ha potensial som i forhold til spor av bosetning/aktivitet fra steinalder. Det ble satt i alt 24 prøvestikk her som alle var negative. Store deler av terrassen er til dels kraftig forstyrret. Her ble det ikke satt noen prøvestikk, og en kan ikke utelukke at det her kan ha vært og fortsatt være slike eventuelle spor, dog graden av planering, opparbeiding m.m tilsier at det er lite sannsynlig at slike eventuelle spor i noen særlig grad vil være bevart.

De øvrige delene av planområdet ble ikke detaljbehaft slik som terrassen, men dette områdets topografi og beliggenhet tilsier ikke at de har særskilt potensial i forhold til slike spor som beskrevet ovenfor.



Skjervøy Kommune

FORHÅNDSKONFERANSE

REFERAT

Konferansens formål er å avklare offentlige forutsetninger for at planforslaget skal kunne realiseres, og skal danne grunnlaget for en god planprosess. Momentene i denne referat malen skal fylles ut. Referatet godkjennes av partene ved underskrift i forbindelse med avslutning av møtet eller i e-post fra partene.

Sak:Regulering "Uløya - Bjørkestøl" gnr. 44 bnr. 2	
Møtested: Rådhuset Skjervøy	Møtedato: 15.04.11
Fra forslagsstiller Roger Bjørkestøl	Fra kommunen: Yngve Volden Bjørn Vidar Johansen Eivind Mathisen
Kontaktperson: Roger Bjørkestøl arontind@gmail.com	Kontaktperson: Yngve Volden Yngve.volden@skjervoy.kommune.no

1 Planforutsetninger

1.1 Plantype

- Områderegulering jf. § 12-2
- Detaljregulering jf. § 12-3
- Endring av reguleringsplan jf. § 12-14

1.2 Planen vil erstatte gjeldende plan helt eller delvis

- Kommuneplanens arealdel, vedtatt 1992.
- Reguleringsplan navn vedtatt dato
- Andre planer
- Andre vedtak



Skjervøy Kommune

FORHÅNDSKONFERANSE

1.3 Planforslaget vil samsvare med overordna plan

- Ja
 Nei (følges opp med merknad)
Merknad: Planforslaget vil ligge innenfor LNF- sone 2.

1.4 Det pågår annet planarbeid i tilgrensende områder

- Ja (følges opp med merknad)
 Nei
Merknad: Statens vegvesen arbeider med regulering – steinbrudd, innenfor gjeldende planområdet. Må medtas også i denne planen, eller aktuelt området tas ut av denne regulering som planområde. Disse må ses i sammenheng. Området for steinbrudd merkes i planen, med merknad at når steinbrudd avsluttes, gjelder formål som for resten av planen *Uløya – Bjørkestøl*.

1.5 Tiltaket berører rikspolitiske retningslinjer

- Nei
 Ja
 Samordnet areal- og transportplanlegging
 Verna vassdrag
 Styrking av barn og unges interesser
Merknad: Mht. Kulturminner og 100-metersbeltet langs sjø. Det foreligger vedtak om at ulovlig oppført fritidsbolig på nersiden av vei, skal rives eller flyttes. Dersom denne medtas i reguleringen, må parter involvert i saksbehandling rundt denne, medtas som part i reguleringssaken. Skjervøy kommune finner frem saksdokumenter og oversender til forslagsstiller.

2 Kart

Planfremstilling skal være digital etter SOSI standarden (SOSI versjon 4.1 eller nyere). Det skal brukes oppdaterte kartgrunnlag i planarbeidet.

Har kommunen tilfredsstillende kartgrunnlag for området som skal planlegges.

- Ja
 Nei (følges opp med merknad)
Merknad: Det forutsettes at avgrensningen av planområdet blir angitt i forhold til skred vurdering til NGI.
Forslagstiller må vurdere om de skal angi flere formålsområder i



Skjervøy Kommune

FORHÅNDSKONFERANSE

planområdet f.eks. områder for naust o.l. nedfor vei, og frididsbebyggelse overfor vei.

Må tegnes inn, på kart, "tomte grenser".

Kommunen og forslagstiller har sett over planområdet og foretatt en foreløpig avgrensning av planområdet som vist under.

3 Konsekvensutredninger

Kommunen og forslagsstiller vurderer planen/tiltaket etter Forskrift om konsekvensutredning og vurderer følgende;

- | | |
|-------------------------------------|---|
| <input type="checkbox"/> | Forlaget utløser krav om konsekvensutredning |
| <input checked="" type="checkbox"/> | Forlaget utløser ikke krav om konsekvensutredning |
| <input type="checkbox"/> | Forlaget vil kunne utløse krav om konsekvensutredning. Kommunen må vurdere saken nærmere og vil gi tilbakemelding innen 2 uker.
Begrunnelse: Kommer inn under Pbl 08 §§ 12-3, tredje ledd og 4-2 vedr. private forslag og samsvar med eksisterende plangrunnlag. |

Det vil ikke bli krav om planprogram, herunder konsekvensutredning jf. 4 i forskrift om konsekvensutredninger. Dette med bakgrunn i at forhold mht. kulturminner, reindrift, skredfare mv. vil bli ivaretatt gjennom høring og offentlig ettersyn av planen, samt at forslagsstiller anmerker relevante områder på plankartet.

Følgende lokale vedtekter og retningslinjer gjelder for planområdet:

- | | |
|-------------------------------------|--|
| <input checked="" type="checkbox"/> | Bestemmelser og retningslinjer i arealdel av kommuneplan |
| <input type="checkbox"/> | Bestemmelser i detaljplan, områdeplan |
| <input type="checkbox"/> | Andre kommunale vedtekter |

Merknad: hele området kommer inn under LNF- sone 2 der spredt bolig og ervervsbebyggelse og fritidsbebyggelse kan tillates etter nærmere vurdering.

4 Felles behandling av reguleringsforslag og byggesøknad

Behandling av reguleringsforslag og byggesak samkjøres

NT PLANSTANDARD



Skjervøy Kommune

FORHÅNDSKONFERANSE

<input type="checkbox"/>	Ja (se krav om dokumentasjon ved innsending)
<input checked="" type="checkbox"/>	Nei
	Begrunnelse:

5 Krav til varsel om oppstart av planarbeid

Planoppstart varsles i minst en avis som alminnelig leses på stedet, samt gjennom elektronisk medier.

6 Utredningsbehov – foreløpig vurdering

Kommunen legger til grunn at planbeskrivelsen inneholder en beskrivelse og vurdering av følgende forhold. Beskrivelsene kommer som tillegg til en evt konsekvensutredning etter gjeldende forskrift.

<input checked="" type="checkbox"/>	Planfaglige vurderinger
<input checked="" type="checkbox"/>	Jordvern- og landbruksfaglige vurderinger
<input checked="" type="checkbox"/>	Miljøvern faglige vurderinger
<input checked="" type="checkbox"/>	Kulturlandskap og kulturminner
<input checked="" type="checkbox"/>	Beredskapsmessige vurderinger / ROS - analyse
<input type="checkbox"/>	Barn og unges, funksjonshemmedes og eldre interesser
<input type="checkbox"/>	Veg og vegtekniske forhold/ trafikksikkerhet,
<input type="checkbox"/>	
<input type="checkbox"/>	Annet:
	Merknad:

7 Krav til planforslaget ved innsending – innhold og materiale

Forslagstiller er gjort kjent med NT3 Planstandards sjekklister for planlegging (nr), og krav til planforslagets materiale (x). Kommunen foretrekker at forslaget sendes på digital form.

<input checked="" type="checkbox"/>	Planbeskrivelse (Digital word og PDF)
<input checked="" type="checkbox"/>	Plankart med tegnforklaring (PDF og på SOSI 4.1)
<input checked="" type="checkbox"/>	Planbestemmelser (Word)
<input checked="" type="checkbox"/>	Kopi av varsel med merknader
<input checked="" type="checkbox"/>	Sjekklister for planlegging, utfylt
<input type="checkbox"/>	Illustrasjonsmateriale som tydeliggjør planens virkning (3D illustrasjon, fotomontasje, skisser)



Skjervøy Kommune

FORHÅNDSKONFERANSE

Merknad:

8 Kommunaltekniske anlegg

Forslagstiller er gjort kjent med kommunaltekniske anlegg for veg, vann og avløp som har betydning for tiltaket.

<input type="checkbox"/>	Tiltaket forutsetter utbygging/ utbedring av kommunaltekniske anlegg. Særskilte krav til utførelse gjelder.
<input type="checkbox"/>	Tiltaket vil utløse krav om utbyggingsavtale
<input checked="" type="checkbox"/>	Kommunaltekniske anlegg eksisterer ikke. Det vil være forslagsstiller/utbygger sitt ansvar å sørge for tekniske anlegg for å ivareta vann- og avløp mv., som er nødvendig for å ivareta nødvendige funksjoner.

9 Kommunens foreløpige råd og vurderinger

Teknisk etat ser, i utgangspunktet, positivt på etablering av regulert felt for fritidsbebyggelse og – aktivitet. Utforming av bebyggelse og anlegg i planlagt felt må, så lang mulig, følge opp eksisterende bebyggelse på plassen og i området. Dette for å ivareta/følge opp tradisjonell byggeskikk på stedet.

10 Framdrift - saksbehandling

Det er informert om saksgangen etter plan og bygningsloven. Forslagsstiller har selvstendig plikt til å sette seg inn i gjeldende lovverk. Utkast til framdrift gis med forbehold om tidspunkt for innsending, overholdelse av frister hos berørte parter og myndigheter og tidspunkt for kommunestyremøte.

Fremdriftsplan avventes til avklaring om skredfare er avklart av NGI.

Forslagstillers planlagte dato for varsling	Tid
Forslagstillers planlagte dato for oversending av forslag til kommunen	fastsettes
Første gangs behandling antas gjennomført	underveis,
Frist for høring antas å bli satt til	med
Andre gangs behandling antas gjennomført	bakgrunn i
Endelig planvedtak antas å bli fattet i møte	faktisk
(Vi gjør oppmerksom på klagefrist)	fremdrift



Skjervøy Kommune

FORHÅNDSKONFERANSE

11 Materiell fra kommunen

Følgende grunnlagsmateriale utleveres til forslagsstiller;

I møte	Ettersendes	
X		Møtereferat
		Grunnlagskart er utsendt i forkant av møtet (faktureres jmf gjeldende gebyrregulativ)
		Planbestemmelser for området / utskrift av gjeldende planer (Oversendt arealplan pr e-post tidligere)
	X	Standard naboliste
	X	Generell adresseliste/høringsparter
	X	Annet: Kopi av saksdokumenter vedr ulovlig oppført hytte.

12 Materiale fra forslagstiller skal bestå av (avtales på forhåndskonferansen)

	1	2	3
Målestokkriktig plankart i:			
- Farger			
som PDF fil	X		
som papirkopi			
- Svart/hvitt			
som PDF fil			
som papirkopi			
Plankart - digital (sosi-fil, jfr. pkt. F)	X		
Dokumentasjon på at senterlinja på vegen(e) er riktig geometrisk bygget opp (bare på papir)			
Bestemmelser – (word-fil og papir)	X		
Beskrivelse – (word-fil og papir)	X		
Liste over varslede – (word-fil og papir)	X		
Varslingsbrev – (word-fil og papir)	X		
Avisannonse – (word-fil og papir)	X		
Innkommne merknader – (bare på papir)	X		

NT PLANSTANDARD



Skjervøy Kommune

FORHÅNDSKONFERANSE

Utfylt sjekkliste (1.1) – (bare på papir)	X		
Illustrasjonsplan			
- Farger (pdf-fil og papir)			
- Svart/hvitt (pdf-fil og papir)			
Fotomontasjer (pdf- eller jpg-fil og papir)			
Perspektivtegninger (pdf- eller jpg-fil og papir)			
Byggetegninger – (papir)			
Modell			
Analyser (papir – pluss digitalt hvis det foreligger)	X		

1: Ved formell innsending.

2: Før saken trykkes opp til 1. gangsbehandling (saksbehandler sier ifra).

3: Etter kommunestyre/bystyrebehandlingen

Digitalt materiale kan sendes som vedlegg til e-post. Forslagsstiller er for øvrig sjøl ansvarlig for å vurdere behov for ytterligere dokumentasjon som måtte komme som en konsekvens av innkomne uttalelser ved forhåndsvarslingen.



Skjervøy Kommune

FORHÅNDSKONFERANSE

13 Bekreftelser

Prioriterte utredningsbehov for planarbeidet er angitt så langt dette har vært mulig på grunnlag av tilgjengelige opplysninger under forhåndskonferansen.

Verken forhåndskonferansen eller referatet gir rettigheter i den senere saksbehandlingen. Naboprotester, protester fra beboerorganisasjoner, krav fra offentlige myndigheter mv. vil kunne føre til krav om endring av prosjektet, evt. endring av fremdriften av prosjektet.

Det vil sendes ut faktura for saksbehandlingsgebyr. Dette vil bli aktuelt hvis saken kommer til behandling. Dette må være betalt før saken tas opp til behandling. Forslagsstiller er ansvarlig for å påse at faktura er betalt. Purring kan ikke påregnes.

Skjervøy 15.04.2011

Referatet er godkjent og mottatt:

Saksbehandler: Yngve Volden, teknisk sjef,
posttilteknisk@skjervoy.kommune.no Tlf 77 77 55 20

For forslagsstiller:

Roger Bjørkestøl, 41122764

Adresseliste

Kristiansand, 12. mai 2011

Varsel om oppstart av detaljregulering på Uløya (Skjervøy kommune); omfatter del av gnr/bnr 44/2.

På vegne av tiltakshaver Roger Bjørkestøl m.fl., varsles det igangsetting av planarbeid for overnevnte eiendom på Uløya i Skjervøy kommune. Kunngjøring skjer med hjemmel i Plan- og bygningsloven, § 12-14 og § 12-8.

Planlagte tiltak består av:

- Nytt garasjebygg
- Tilrettelegging for oppføring av fritidsboliger
- Nausttomter
- Avsetting av massetak og LNF-områder vil også bli aktuelt

Spørsmål om planlagte tiltak kan rettes til Roger Bjørkestøl, tlf 41 12 27 64, mens informasjon vedrørende planarbeidet gis av arealplanlegger Jan Audun Bjørkestøl, tlf 91 72 82 45.

Eventuelle merknader og innspill må sendes skriftlig innen 12.6.2011 til: Jan Audun Bjørkestøl / Bråvannstoppen 35 / 4624 Kristiansand, eller pr. e-post til janaudun@gmail.com.

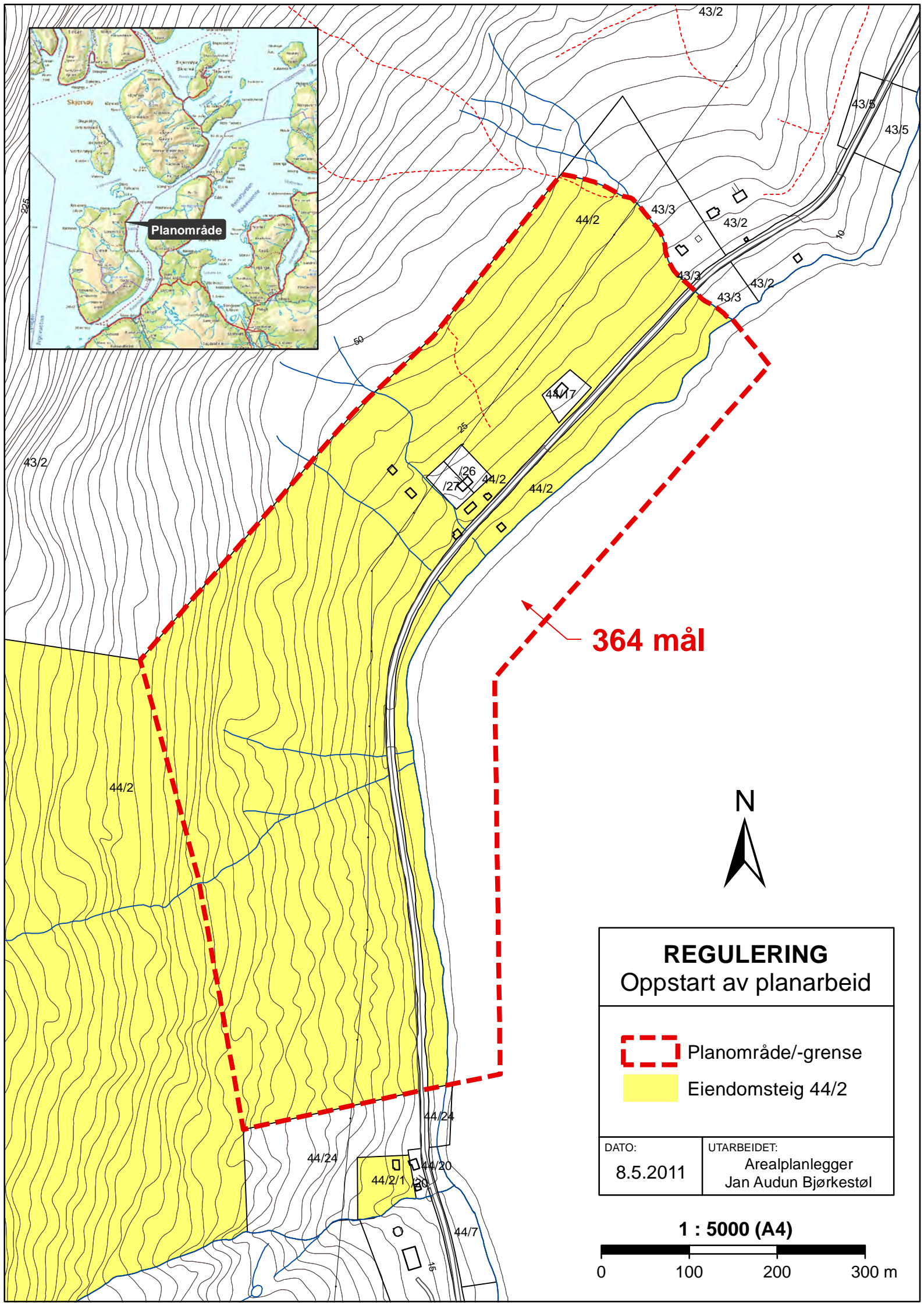
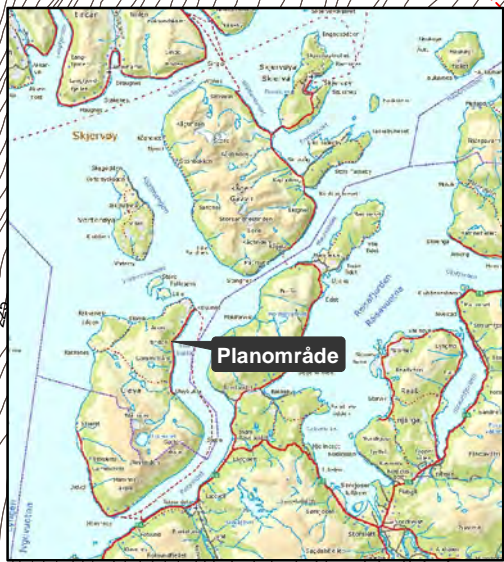
Med vennlig hilsen

Arealplanlegger





Jan Audun Bjørkestøl

Vedlegg: Kartskisse
Adresseliste over varslede parter (Offentlige instanser og Naboliste)

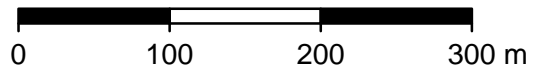


364 mål



REGULERING Oppstart av planarbeid	
 Planområde/-grense	
 Eiendomsteig 44/2	
DATO: 8.5.2011	UTARBEIDET: Arealplanlegger Jan Audun Bjørkestøl

1 : 5000 (A4)



HØRINGSPARTER OG REGISTRERTE NABOER:

Offentlige instanser mv.

Bergvesenet
Postboks 3021 Lade
7441 TRONDHEIM

Kystverket i Troms og Finnmark
Serviceboks 2
6025 ÅLESUND

NVE, Region Nord
Kongens gate 14-18
8514 NARVIK

Fylkesmannen i Troms, Miljøvernavd.
Postboks 6105
9291 TROMSØ

Fylkesmannen i Troms, Samordningsstaben
Postboks 6105
9291 TROMSØ

Fylkesmannen i Troms, Landbruksavd.
Postboks 6105
9291 TROMSØ

Fylkesmannen i Troms
Samfunnsikkerhets- og beredskapsstaben
Postboks 6105
9291 TROMSØ

Reindriftsforvaltningen Vest-Finnmark
Bredbuktnesveien 50 B
9520 KAUTOKEINO

Sametinget, Miljø- og kulturvernavdelingen
Avjovargeaidnu 50
9730 KARASJOK

Statens vegvesen Region nord
Postboks 1403
8002 BODØ

Skjervøy kommune, Teknisk etat
Postboks 145
9189 SKJERVØY

Troms fylkeskommune, Kulturetaten
Postboks 6600
9296 TROMSØ

Troms fylkeskommune, Regional utviklingsetat
Postboks 6600
9296 TROMSØ

Private hjemmelshavere

HJEMMELSHAVER	ADRESSE	EIENDOM, MATRIKKELNR.
Steinar Storelv	9197 ULØYBUKT	40/3
Gunnlaug Irene Horn	Uløybukt, 9197 ULØYBUKT	41/2
Elisif Helene Berg Gamst	Rotsund, 9153 ROTSUND	41/6
Hans Hole	Strandveien 46 C, 9180 SKJERVØY	43/2
Bengt Arne Sørvoll	Balsfjordvinden 24, 9006 TROMSØ	43/3
Odd Arnfinn Sørvoll	Sundveien 9 D, 1397 NESØYA	43/3
Øystein Sørvoll	Sommarsetveien 17, 9060 LYNGSEIDET	43/3
Johnny Georg Samuelsen	Deppeldiket 32, 8050 TVERLANDET	44/1
Roger Bjørkestøl og Cissel Oddveig Samuelsen	Strandveien 109, 9180 SKJERVØY	44/17
Hermod Albrigt Bjørkestøl	Gullhaugveien 44, 1354 BÆRUMS VERK	44/24, 44/26, 44/27
Jan Gunnar Bjørkestøl	Brøvigkollen 1 B, 4623 KRISTIANSAND	44/24, 44/26, 44/27
Per Åsmund Bjørkestøl	Postboks 168, 9189 SKJERVØY	44/24, 44/26, 44/27
Roger Bjørkestøl	Strandveien 109, 9180 SKJERVØY	44/24, 44/26, 44/27
Torgeir Bjørkestøl	Moserabben 1, 3360 GEITHUS	44/24, 44/26, 44/27
Yngve Bjørkestøl	Solliveien 4, 3150 TOLVSRØD	44/26
Hallgeir Bjørkestøl	Flintveien 8, 4332 FIGGJO	44/27
Aud Sole Haugen og Svein Jacobsen	Bensnes, 9064 SVENSBY	44/22
Lise Lotte Lund	Sappen, 9151 Storslett	44/24/1

Perpetuum



**TØMMING AV SEPTIKTANKER 2011
BALSFJORD KOMMUNE**

Arets tømming av private septiktanker/ slamavskillere fortsetter fra onsdag 18. mai i området fra Nordfjordbotn mot Aursfjordbotn. Det vil også bli tømming i Storsteinnes området, hovedsakelig på ettermiddagene.

Tanker må merkes med stake – hvis mulig også med gnr./ bnr. Abonenten plikter å sørge for adkomst til septiktank og at tankklokke er avdekket.

Vi anbefaler abonnenten å reparere/skifte ut dårlige tankklokke da disse kan utgjøre en fare for bl.a. barn og dyr, og abonnenten er selv ansvarlig for eventuelle ulykker.

Der hvor det kan være fare for at veier/bruere ikke tåler tunge kjøretøy opp til 20 tonn, ber vi om at dette meldes til Perpetuum Miljø AS eller Balsfjord kommune.

Klagefrist vedrørende septiktømming: 1 mnd etter utført tømming, til Perpetuum Miljø AS, Salangsværket 9350 Sjøvegan tlf. 77 17 27 50 eller til Balsfjord kommune.

Varsel om oppstart av detalj-regulering på Uløya (Skjervøy komm.); omfatter del av gnr/bnr 44/2.

Det kunngjøres herved igangsettning av planarbeid for over-nnevnte område iht. plan- og bygningslovens § 12-14 og 12-8.

Planlagte tiltak består av nytt garasjebygg, nausttomter, tilrettelegging for oppføring av fritidsboliger m.v.

Berørte offentlige myndigheter og organisasjoner, samt kjente grunneiere og rettighetshavere, vil få egen melding.

Spørsmål om planlagte tiltak kan rettes til Roger Bjørkestøl, tlf 41 12 27 64, mens informasjon vedrørende planarbeidet gis av arealplanlegger Jan Audun Bjørkestøl, tlf 91 72 82 45. Eventuelle innspill må sendes skriftlig innen 12.6.2011 til:

Jan Audun Bjørkestøl
Bråvannstoppen 35
4624 Kristiansand
E-post: janaudun@gmail.com

nordlys.no Dyr og utstyr

2 søte kattunger (han)
Renslige, gis bort.
Tlf 918 20 465/ 77 63 04 10
e. kl 17.00

Russianblue
Kattunger klar for levering. 3 jenter og en gutt født 27.02. Selges med vaksine, stamtavle og et års abonnement i den Norske Russianblue klubben.



Lapphunder
Vårens beste Lapphunder er ankommet. 4 hann og 1 tispe valp, født 15. og 22. mars (fra 2 kull). Blanding av Svensk og Finsk lapphund, meget gode familiehunder. Foreldrene er litt i slekt, men har gener som tåler dette. Kroner 5.500,- pr.stk.



Flott 3 års
Hafflinger-hoppe selges. 2. og 3.prem. far og mor. Sløyfe på utstilling som 1 og 2 åring.
Tlf 90 20 45 42

Det lønner seg å lese Nordlys

Salg forskjellig

Tømmer, barket og tørket, til salgs.
Tlf 900 72 596/908 34 114

Lekstue m/ 2 køyer
2x3 m., innlagt strøm. Selges kr. 4.500,-
Tlf 906 59 108

Sementblander,
brukt 2 ganger, og Jøtul brenselovn, selges.
Tlf 77 74 71 24

ALTA- og OTTASKIFER
på lager i Tromsø
Lyngen Stein og Skifer
Tromsøysund 22, Trødalen - 77 61 67 00

Ersfjordbotn
Boken "Ersfjordbotn i gamle dager" finnes å få kjøpt på Eide Handel, Eidkjosen, og Bryggejentene i Ersfjordbotn.

nordlys.no Ferie og reiser



CASAS HEDDY
Organiserte helsereiser til Lanzarote, Kanariøyene

Varme og omsorg for barn, unge og voksne

www.casasheddy.no Tlf. 33 39 88 88

DIREKTEFLY FRA TROMSØ TIL TYRKIA ANNEHVER UKE

ALANYA Parador Leiligheter 3* Nær stranden	06.06	3.290,-
KEMER Hotell Grand Viking 3+* All Inclusive	06.06	5.490,-
ALANYA Iris Leiligheter 3* Familiepakke 2 voksne + 1 barn	18.07	16.150,-

FLY pr. 1.890,- 23.05

detur.no 815 22 815

Salg forskjellig

MASSASJESTOL
Massasjestol levert av Spa-Total for 6 år siden selges. Kupp/Røverkjøp - Nypris kr 35.000,- Selges for kr. 6.000,-
Mobil 412 52 426

Festdrakter, barn, m/sko
Merida offroad sykkel, barne-sykel, sykkelhjelmer, sko, klær og leker barn, div. ubrukt sengetøy, filmer DVD.
Tlf 922 86 291

Spis trygt - kjøp lokalt

Kobbekjøtt fra Vestisen ankommet

Eide Handel
www.eidehandel.no

Spis trygt - kjøp lokalt

Trimnings Lettsalta benfritt svinekjøtt
69,-

Eide Handel
www.eidehandel.no

Spis trygt - kjøp lokalt

Torsketunger
69,-

Eide Handel
www.eidehandel.no

Spis trygt - kjøp lokalt

Grilltid
Byens beste utvalg i grill mat

Eide Handel
www.eidehandel.no

Spis trygt - kjøp lokalt

Fåresmåsteik av nordnorsk ung sau
49,-

Eide Handel
www.eidehandel.no

Personlig

Dame 60 år søker
mannelige og kvinnelige venner. Stille og rolig.
B. m. 8295

Enke først i 70-årene
fra Troms ønsker seg en venn og reisekamerat.
B.m 8302

HEMMEG KONTAKT
Vil du ha diskret kontakt med damer fra Troms og hele landet? Ta frem mobiltelefonen og send **KOSE** til **2105** - vi setter deg i anonym SMS-kontakt med eventyrsakende damer.
Avslutt: STOPP til 2105. (ans.55 62 82 42. 30./m-mid.188r)

Kvinne søker mannlig
venn, 55-65 år. Allsidige interesser. Foto ønskes og loves.
B. m. 8300

Prisondate
Grei gutt ønsker kontakt med snill, morsom og tøff jente. Soner for tiden, og ønsker nytt nettverk når jeg er ferdig. Ikke vold-/sex-/markodot. Jeg er snill, morsom, tålmodig. Jeg bor på Østlandet, tenker på å flytte til Bodø-området. Liker barn, dyr, reiser, party, MC, biler, data, musikk osv. Ta kontakt da vel, det spiller ingen rolle hvordan du ser ut, eller hvor gammel du er.
B.m. Prisondate 8288

nordlys.no Salg forskjellig

Stor, flott høvelbenk
lite brukt, til salgs kr 5.000,-.
Tlf 452 02 590

Ny lekestue selges
1,86 x 3,10 m, kr 15.000,-.
Finnkode 27971675 - telefon 77 72 57 31

Tømmerhytter fra Finland

Hytter i alle størrelser. Alt i byggematerialer, gips og trepaneler.

HOLMÅNG., TRÅVARUHANDEL

For info: 412 44 003 • wilmar.johnsen@c2i.net
Hjemmeside: www.jajo.no/wilmar

TID FOR vårrengjøring



Vi kjøper og henter alt av stål • metall • kabel • bilvrak • lastebiler mm.

Ring vårt sentralbord for et tilbud. Vi henter i Nordland og Troms og har mottak i Bodø, Meløy, Mosjøen og Balsfjord.

Tel nr. 75 56 57 50 • e-post: bodo@veolia.no • www.veoliamiljo.no

VEOLIA MILJØ






Tjenester

Sentraladministrasjon
Kommunekassa
Helse & Sosial
Kultur & Undervisning
Teknisk etat
Næring
Biblioteket
Kino
Tjenester A-Å
Skjema A-Å

Organisasjonen

Ansatte
Komp kartlegging

Politikk

Møteplan
Sakspapirer
Utvalg
Politiske partier - lokalt
Valg 2011

Aktuelt

Postlister
Høringer & Kunngjøringer

[Hjem](#) > [Aktuelt](#) > [Høringer & Kunngjøringer](#) > Artikkel

Frist for innspill: Innen 12.06.2011

Varsel om oppstart av detaljregulering på Uløya (Skjervøy komm.) - omfatter del av gnr/bnr 44/2

Det kunngjøres herved igangsetting av planarbeid for over-nevnte område iht. plan- og bygningslovens § 12-14 og 12-8.

2011-05-16

Planlagte tiltak består av nytt garasjebygg, nausttomter, tilrettelegging for oppføring av fritidsboliger m.v.

Berørte offentlige myndigheter og organisasjoner, samt kjente grunneiere og rettighetshavere, vil få egen melding.

Spørsmål om planlagte tiltak kan rettes til:

Roger Bjørkestøl, mob 411 22 764

Informasjon vedrørende planarbeidet:

Får du ved å henvende deg til *arealplanlegger* **Jan Audun Bjørkestøl**, mob 917 28 245.

Eventuelle innspill sendes til:

Brev:

Jan Audun Bjørkestøl
Bråvannstoppen 35
4624 Kristiansand

E-post:

janaudun@gmail.com

Eventuelle innspill må sendes skriftlig innen: 12.06.2011

 [Del dette...](#)

Kontaktinformasjon

Skjervøy kommune

Postboks 145
9189 Skjervøy

Telefon og faks:

77 77 55 00 / 77 77 55 01

e-post:

post@skjervoy.kommune.no

Åpningstider:

Sentralbord:

Mandag - fredag: kl 09.00 - 14.00

Rådhuset:

01.04 - 30.09: kl 08.00 - 15.00

01.10 - 31.03: kl 08.00 - 16.00

Ledige stillinger

Ledige lærerstillinger

Barnevernpedagog i 100%
fast stilling

Daglig leder for planavdeling i
Nord-Troms

Ledige stillinger i de
kommunale barnehagene

Prosjektleder -
Biblioteksamarbeidet i
Nord-Troms

Selvbetjening

Bestilling av legetime og
resept fornying
ByggSøk-bygning
Digitalt kart



Jan Audun Bjørkestøl
Bråvannstoppen 35

4624 KRISTIANSAND S

Vår ref.:
11/1216-3
Løpenr.:
17005/11

Saksbehandler:
Harald G. Johnsen
Tlf. dir.innvalg:
77 78 82 08

Arkiv:
L12 REGPL
Deres ref.:

Dato:
16.06.2011

SKJERVØY KOMMUNE - DETALJREGULERING PÅ ULØYA GBNR. 44/2 - INNSPILL TIL VARSEL OM OPPSTART AV DETALJREGULERING

Vi viser til Deres brev av 12.05.2011.

Da det kan finnes hittil ukjente fredete kulturminner innenfor planområdet er det nødvendig å befare området før innspill til planarbeidet. Innenfor planområdet er det registrert en hustuft og funnet en gjenstand fra yngre steinalder. Fredete kulturminner er alle kulturminner eldre enn 1537, både de som er synlige og bosetningsspor under flat mark, jf Lov om kulturminner av 1978, §§ 3 første ledd og 4. Det samme gjelder samiske kulturminner som er eldre enn 100 år.

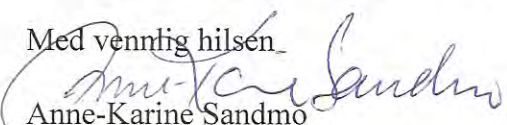
Befaringen vil bli gjennomført i løpet av august-september. I første omgang vil området bli synfart og det vil bli foretatt prøvestikk med spade i deler av dette. Prøvestikking utføres for å avdekke eventuelle på kulturminner som ligger under flat mark, f.eks. boplassområder fra steinalder. På befaringen vil det også bli vurdert behov for ytterligere undersøkelser. Den vanligste metoden da er å fjerne torv eller pløyelag ved hjelp av en lett gravemaskin i områder det der er stor sannsynlighet for å påvise ukjente kulturminner under flat mark.


Kostnadene ved alle undersøkelsene belastes tiltakshaver. Vi beregner å bruke 75 timer på første del av undersøkelsene (inkludert reisetid, for- og etterarbeid). Vår timepris er kr 750,-.

Vi ber om snarlig skriftlig aksept av et budsjett pålydende kr **56.250,-** for første del av undersøkelsene. Ved behov for utvidede undersøkelser kommer tilbake med eget budsjett.

Befaringen vil også danne grunnlag for innspill til kulturminner fra nyere tid.

Med vennlig hilsen


Anne-Karine Sandmo
Fylkeskonservator


Harald G. Johnsen
Konservator / arkeolog

Besøksadresse
Strandveien 13
Postadresse
Postboks 6600, 9296 Tromsø

Telefon
77 78 80 00
Telefaks
77 78 80 01
Epost mottak
troms@tromsfylke.no

Bankgiro
4700 04 00064
Org.nr.
NO 864 870 732
Internettadresse
www.tromsfylke.no

Kopi til:
Sametinget, miljø- og kulturvernavingdelinga, Troms.
Skjervøy kommune, teknisk etat



Jan Audun Bjørkestøl
Bråvannstoppen 35
4624 KRISTIANSAND S

Innspill til varsel om detaljregulering for Uløya gnr 44 bnr 2 i Skjervøy kommune

Vi viser til brev med varsel om oppstart av detaljregulering for Uløya gnr. 44 og bnr. 2 i Skjervøy kommune. Formålet med planarbeidet er blant annet å legge til rette for tiltak som garasjebygg, fritidsboliger, naust og massetak.

Avdeling for areal, klima og samfunnsikkerhet har koordinert Fylkesmannens uttalelse til varslet om oppstart.

Naturmangfoldloven

Fylkesmannen minner om at det ved utøving av offentlig myndighet som gjelder natur skal prinsippene i naturmangfoldloven §§ 8-12 legges til grunn. I beslutningen skal det komme fram hvordan prinsippene er tatt hensyn til og vektlagt under vurderingen av saken.

Manglende vurdering etter disse prinsippene regnes som saksbehandlingsfeil, på lik linje med brudd på § 17 i forvaltningsloven.

Strandsone og landskap

Vi ber om at fritidsboligene blir lokalisert på oversiden av vegen. Videre anbefaler vi om at det i planleggingen legges vekt på at bebyggelse og veger underordner seg landskapet i området. Det aktuelle planområdet fremstår som delvis lite vegetert og med mye berg. Dette innebærer at området er sårbart for inngrep. Vi anbefaler derfor en planlegging som innbefatter minst mulig utfylling og sprenging.

Dere vil finne nyttig informasjon på www.plantroms.no og videre under landskap og strandsone. Fylkesmannen minner også om at det er vedtatt en statlig planretningslinje for differensiert forvaltning av strandsone langs sjøen. Retningslinjen må legges til grunn for det videre arbeidet.

Universell utforming

Fylkesmannen forutsetter at prinsippene for universell utforming legges til grunn for detaljreguleringen. Vi minner i den sammenheng om at det kan gis bestemmelser til arealformål om krav til kvalitet og utforming. Slike bestemmelser kan sikre definerte funksjonskrav som blant annet universell utforming av bygninger, anlegg og utearealer, jf. plan- og bygningsloven § 12-7 nr. 4.



Det er utarbeidet en temaveileder for universell utforming og planlegging etter plan- og bygningsloven. Denne er tilgjengelig under "Veiledning om plan- og bygningsloven og forskrifter" på nettsiden www.planlegging.no.


Samfunnssikkerhet

Vi minner om at ved utarbeidelse av planer skal planmyndigheten påse at det gjennomføres risiko- og sårbarhetsanalyse for planområdet, eller selv foreta slik analyse. Analysen skal vise alle risiko- og sårbarhetsforhold som har betydning for om arealet er egnet til utbyggingsformål og eventuelle endringer i slike forhold som følge av planlagt utbygging, jf. plan- og bygningsloven § 4-3.

Direktoratet for samfunnssikkerhet og beredskap har utarbeidet en temaveileder om samfunnssikkerhet i arealplanlegging. Denne veilederen er, sammen med blant annet eksempler fra kommuner, tilgjengelig under "Veiledning om plan- og bygningsloven og forskrifter" på nettsiden www.planlegging.no.

Miljøverndepartementet har utarbeidet en reguleringsplanveileder. I denne veilederen står det også en del om risiko- og sårbarhetsanalyser. Veilederen er også tilgjengelig på www.planlegging.no.

Med hilsen

for 
Per Elvestad
avdelingsdirektør

Margareth Wegner Sundfør
rådgiver

Saksbehandlere:

Landbruk: Oddvar Brenna, tlf. 77 83 79 76

Miljø: Inge Berg, tlf. 77 64 22 24

Samfunnssikkerhet: Stig Tore Rennemo, tlf. 77 64 20 71

Universell utforming, barn og unge og folkehelse: Lone Alien Høgda, tlf. 77 64 21 36

Kopi til:

Skjervøy kommune Postboks 145-G 9189 Skjervøy



Statens vegvesen

Arealplanlegger Jan Audun Bjørkestøl
Bråvannstoppen 35
4624 KRISTIANSAND S

Behandlende enhet:
Region nord

Saksbehandler/innvalgsnr:
Stein Jaatun - 77617067

Vår referanse:
2011/078875-002

Deres referanse:

Vår dato:
08.07.2011

Reguleringsplan for gnr. 44 bnr. 2 Uløya - Roger Bjørkestøl m.fl. - Skjervøy kommune

Statens vegvesen viser til varsel om oppstart av reguleringsplan for gnr. 44 bnr. 2 på Uløya i Skjervøy kommune.

Statens vegvesen har en todelt rolle ved uttalelser i plansaker etter plan- og bygningsloven. Vi skal på den ene siden ivareta statens og fylkeskommunens interesser som vegforvalter og på den andre siden følge opp Statens vegvesens sektoransvar i forhold til vegtrafikk og samferdsel. Våre innspill til planen er som følger:

- Fylkesveg 342 går gjennom planområdet. Fylkesvegen har svært lavt trafikkgrunnlag og er av lav standard. Den aktuelle strekningen er regnet som landeveg med generell fartsgrense 80 km/t. Dette gir kriterier for siktgrenser i henhold til vegnormalen.
- Det må settes av **areal for veg**, jfr pbl § 12-5 nr 2.
- **Frisiktzone** skal inngå i reguleringsplanen som hensynssone etter pbl § 12-6. Det skal gis bestemmelser etter pbl § 12-7 nr 2 som viser begrensninger i bruken av frisiktsonen. Her skal det fremgå at siktsonen skal være fri for vegetasjon og sikthindrende gjenstander i en høyde av 0,5 m over planet.
- **Byggegrenser** for fylkesveger er 15 meter målt fra midten av vegen. Reguleringsplanen kan gi andre byggegrenser. Vi aksepterer ikke byggegrenser nærmere vegskulder enn 10 meter. Dette gjelder også for parkeringsplasser/oppstillingsplasser. Byggegrensene bør tegnes inn i reguleringsplanen jfr. pbl § 12-7 nr 2.
- **Avkjørsler** merkes i planen med piler. Avkjørsler skal bygges etter krav i vegnormalene. Avkjørslene skal tilfredsstillende siktkrav gitt i vegnormalene.

Postadresse
Statens vegvesen
Region nord
Postboks 1403
8002 Bodø

Telefon: 06640
Telefaks: 75 55 29 51
firmapost-nord@vegvesen.no
Org.nr: 971032081

Kontoradresse
Sentrum 33
9156 STORSLETT

Fakturaadresse
Statens vegvesen
Regnskap
Båtsfjordveien 18
9815 VADSØ
Telefon: 78 94 15 50
Telefaks: 78 05 33 53

- **Rekkefølgebestemmelser** er hjemlet i pbl § 12-7 nr 10. Statens vegvesen krever at det i rekkefølgebestemmelser tas med at avkjørsler skal bygges i henhold til krav i vegnormalene før det tillates byggestart i det regulerte området.

Statens vegvesen imøteser høring på reguleringsplanen. Ved behov kan søker ta forbindelse med vår saksbehandler.

Vi anmoder om at vårt referansenummer oppgis ved fremtidig korrespondanse.

Plan og forvaltning/ Troms
Med hilsen



Stein Jaatun
Vegforvalter



Norges
vassdrags- og
energidirektorat

Roger Bjørkestøl
Bråvannstoppen 35
4624 KRISTIANSAND S

Vår dato: **17 JUNI 2011**

Vår ref.: NVE 201103181-2 rn/efor

Arkiv: 323

Deres dato:

Deres ref.: Jan Audun Bjørkestøl

Saksbehandler:

Stian Bue Kanstad

76 92 33 64

NVEs innspill til reguleringsplan for oppføring av fritidsboliger, nausttomter, garasjebygg og avsetting av massetak - GBnr 44/2 - Uløya - Skjervøy kommune

Vi viser til deres brev datert 12.05.2011.

NVE skal som høringspart bidra til at hensynet til vassdrag, skredfare og energianlegg blir vurdert og innarbeidet i kommunale planer etter plan- og bygningsloven.

I planen må det vurderes hvordan samfunnssikkerhet skal ivaretas i planen. Det kan benyttes hensynssoner tilknyttet bestemmelser, generelle bestemmelser eller en kombinasjon av disse.

Flom, erosjon og skred

I planen må det vurderes hvordan samfunnssikkerhet skal ivaretas. For en reguleringsplan gjelder det at reell fare skal være utredet. Vi viser til pb1 § 4-3 hvor det fremgår at det skal gjennomføres en risiko- og sårbarhetsanalyse for planer for utbygging. Flom, erosjon og skred er naturlige prosesser som kan medføre fare dersom det ikke tas hensyn til dette ved planlegging og utbygging, og bør inngå som tema i ROS-analysen. NVEs retningslinje nr. 2/2011 *Flaum- og skredfare i arealplanar* beskriver hvordan erosjons- og skredfare bør vurderes i planprosessen. Vi ber om å få tilsendt ROS-analysen og annen relevant dokumentasjon når planen sendes på horing.

Det må dokumenteres at de planlagte utbyggingene ikke vil forverre flom-, erosjons- og skredforholdene for omgivelsene.

I reguleringsplanen er det viktig at dette er vurdert og at eventuelle avbøtende tiltak er nevnt. Deler av planområdet ligger innenfor potensielt skredfareområde i henhold til (www.ngu.no/kart/sk:rednett). Hvis tiltaket ligger innenfor et område som er kartlagt mer detaljert med hensyn til 1000 års skred er det dette som gjelder. For nye byggeområder skal sannsynligheten for skred være mindre enn 1/1000 (jf. krav i TEK, § 7-3). Plandokumentene må tydelig vise hvordan skredfaren er vurdert og tatt hensyn til. Eventuelle avbøtende tiltak må ivaretas i bestemmelsene til planen.

E-post: nve@nve.no, Postboks 5091, Majorstuen, 0301 OSLO, Telefon: 09575, Internett: www.nve.no

Org.nr.: NO 970 205 039 MVA Bankkonto: 7694 05 08971

Hovedkontor

Middelthunsgate 29
Postboks 5091, Majorstuen
0301 OSLO

Region Midt-Norge

Vestre Rosten 81
7075 TILLER

Region Nord

Kongens gate 14-18
8514 NARVIK

Region Sør

Anton Jenssensgate 7
Postboks 2124
3103 TØNSBERG

Region Vest

Naustdalsvn. 1B
Postboks 53
6801 FØRDE

Region Øst

Vangsveien 73
Postboks 4223
2307 HAMAR

Arealer som er utsatt for flom, erosjon eller skredfare må innarbeides i planen som *hensynssone* og tilknyttes bestemmelser som forbyr eller setter vilkår for utbygging. Nødvendige sikrings- og stabiliseringstiltak for å oppnå tilstrekkelig sikkerhet, må inn som rekkefølgebestemmelser. Slike sikrings- og stabiliseringstiltakene må være gjennomført for utbygging med tilhørende masseforflytting starter opp.

I følge kart renner det noen mindre bekker i planområdet. Det må tas hensyn til bekkene i planområdet. Normalt ber vi om at bekkenes natur- og miljøkvaliteter vektlegges i planarbeidet. I tillegg kan bekkene forårsake flom, flom-/sørpeskred og erosjonsfare.

Fare for kvikkleireskred

NVE ønsker å presisere at grunnforhold og mulig fare for kvikkleireskred må utredes. Deler av det aktuelle planområdet ligger i strandsonen og området er marine strandavsetninger som kan være en indikasjon på ustabile grunnforhold. jf. <http://www.ngu.no/kart/losmasse>. I områder med marin leire med terrenghelning større enn 3 grader og høydeforskjeller opp mot 10 m eller mer er det spesiell grunn til å vurdere fare for kvikkleireskred nærmere. Fremgangsmåte for slike vurderinger er beskrevet i NVEs retningslinje nr. 2/2011 *Flaum- og skredfare i arealplanar*. I første omgang kan det gjøres en vurdering av geoteknisk fagkyndig om det foreligger potensiell skredfare i henhold til metode beskrevet i veileder til nevnte retningslinje.

For reguleringsplan kreves utredning av reell skredfare, dersom evt. potensiell skredfare påvises. Hvis det er grunn til å anta at det kan være kvikkleire i grunnen må utbyggingens effekt på hele områdestabiliteten vurderes. Plandokumentene må tydelig vise hvordan fare for kvikkleireskred er vurdert og tatt hensyn til, også for tilliggende områder. Krav om eventuelle avbøtende tiltak må ivaretas i bestemmelsene til planen. Vi ber om å få tilsendt den geotekniske vurderingen av tiltaket sammen med høring av reguleringsplanen.

Med hilsen


for Aage Josefsen
regionsjef


Stian Bue Kanstad
senioringeniør



Jan Audun Bjørkestøl
Bråvannstoppen 35
4624 KRISTIANSAND S

Deres ref:

Vår ref: 11/00335-2

Dato: 25.05.2011

KOMMENTARER TIL VARSEL OM OPPSTART AV REGULERINGSPLAN FOR ULØYA PÅ DEL AV GBNR. 44/2 I SKJERVØY KOMMUNE

Direktoratet for mineralforvaltning med Bergmesteren for Svalbard (Direktoratet) viser til ovennevnte varsel mottatt 16. mai 2011.

På vegne av tiltakshaver Roger Bjørkestøl m. fl. er det varslet oppstart av planarbeid. Planlagte tiltak består av: garasjebygg, tilrettelegging for fritidsboliger, nausttomter og massetak.

Planområdet er opplyst å være 364 mål. Området er avsatt til LNF – område i gjeldende kommuneplan. Det er i varslet ikke opplyst noe om volum av et eventuelt masseuttak.

Vi gjør oppmerksom på at mineralloven gir Direktoratet hjemmel til å innkalle og godkjenne driftsplaner, gi driftskonsesjoner og føre tilsyn med uttak. § 43 i mineralloven krever at alle masseuttak, som har et samlet uttak på mer enn 10 000 m³, skal ha driftskonsesjon med driftsplan. Drift kan ikke settes i gang før driftskonsesjon foreligger.

Det er tiltakshaver som er ansvarlig for å søke om driftskonsesjon. Søknaden sendes Direktoratet når reguleringsplanen er godkjent.

Ut over dette har Direktoratet for mineralforvaltning ingen andre kommentarer i denne del av planprosessen.

For nærmere informasjon om mineralloven med tilhørende forskrifter, se vår hjemmeside på www.dirmin.no. Her finnes blant annet en driftsplanveileder med våre krav til driftsplan.

Med hilsen

Børre Fiva

Børre Fiva
senioringeniør

Marte Kristoffersen

Marte Kristoffersen
senioringeniør



Jan Audun Bjørkestøl <janaudun@gmail.com>

Varsel om oppstart av detaljregulering - omfatter del av gnr 44 bnr 2 - Uløya - Skervøy kommune - Troms fylke

jan.olsen@kystverket.no <jan.olsen@kystverket.no>

20. juni 2011 12:47

Til: "janaudun@gmail.com" <janaudun@gmail.com>

Kopi: "post@skjervoy.kommune.no" <post@skjervoy.kommune.no>

Viser til Deres henvendelse vedrørende overnevnte.

Planområdet i sjø ligger innenfor kommunens sjøområde. I planen bør også havne- og farvannslovens bestemmelser om tiltak i sjø innarbeides.

Kystverket Troms og Finnmark har ingen merknader til oppstart av planarbeidet.

Med hilsen
Jan Olsen
rådgiver
Kystverket Troms og Finnmark

Det er gjort en nærmere vurdering av risiko og sårbarhet knyttet til planforslaget. Dette vil være faktorer som er aktuelle i dag eller gjør seg gjeldende som følge av planlagt utbygging. For å kvantifisere aktuelle forhold er følgende risikomatrix fra DSB benyttet:

Konsekvens: Sannsynlighet:	1 Ubetydelig	2 Mindre alvorlig/ en viss fare	3 Betydelig/ kritisk	4 Alvorlig/ farlig	5 Svært alvorlig/ katastrofalt
5 Svært sannsynlig/kontinuerlig	5	10	15	20	25
4 Meget sannsynlig/ periodevis, lengre varighet	4	8	12	16	20
3 Sannsynlig/ flere enkelttilfeller	3	6	9	12	15
2 Mindre sannsynlig/ kjenner tilfeller	2	4	6	8	10
1 Lite sannsynlig/ ingen tilfeller	1	2	3	4	5

Hendelser i røde felt: Tiltak nødvendig, i utgangspunktet ikke akseptabelt

Hendelser i gule felt: Tiltak må vurderes

Hendelser i grønne felt: Ikke signifikant risiko, men risikoreducerende tiltak kan vurderes

Sjekkliste for risiko og sårbarhet:

Hendelse/ situasjon	Sannsynlig	Konsekvens	Risiko	Kommentar
NATURGITTE FORHOLD:				
1) Snø-/steinskred	3	3	9	Rasundersøkelse er utført av NGI, og beregnet fareområde er avsatt som hensynssone i plankartet.
2) Fare for utglidning (geoteknisk ustabilitet)	1	3	3	Det meste av området består av tykke moreneavsetninger med god stabilitet. Tidligere utbygging, landbruk og anleggsvirksomhet har ikke vist spor av kvikkleire på eiendommen.
3) Flom/oversvømmelse				Det er ingen større vassdrag i planområdet
4) Flom i elv/bekk, herunder lukket bekk	1	1	1	Det er noen mindre bekker i området som ledes i kulvert/rør under hovedveien.
5) Radon i grunnen	2	3	6	Radonfare kan ikke utelukkes. I henhold til Tek 10 omfattes fritidsboliger uansett av krav om radonsperre for nye bygg.
6) Annet				
INFRASTRUKTUR:				
7) Hendelser på nærliggende transportårer:				
a) Vei	1	1	1	Eksisterende vei har ikke vært utsatt for skred, utrasning eller andre uforutsette hendelser tidligere.
b) Vann/elv				Det er ikke større vann/vassdrag i området
8) Drenering - oversvømmelse	1	1	1	Hele området har helning med naturlig avrenning.
9) Brudd på tilgang:				
a) Elektrisitet	2	1	2	
b) Teletjenester	2	1	2	
c) Vannforsyning	2	1	2	
d) Renovasjon/spillvann	2	1	2	
10) Dersom området har høyspentlinjer:				
a) Påvirkning fra magnetfelt	1	1	1	Det er avsatt hensynssone med 8 meter på hver side av dagens høyspentlinje. Eksisterende og planlagt bebyggelse ligger utenfor denne. Av nye hyttetomter har de nærmeste fått en byggegrense på 12 meter til linjen.
b) Klatrefare i master	1	1	1	Antas ubetydelig.
11) Bruk av transportnett (gående, syklende, kjørende)	1	2	2	Eksisterende fylkesvei har svært lite trafikk, og består av lange, rette strekninger med god sikt.
12) Brannberedskap:				
a) Spesielt farlige anlegg	1	3	3	
b) Vannforsyning	1	3	3	Må dekkes med privat vannforsyningsanlegg.
c) Kun én atkomst?	1	3	3	Ja, men disse er generelt korte.
TIDLIGERE BRUK:				
13) Påvirkning/forurensning fra tidligere virksomheter:				
a) Gruver, sjakter, steintipper				Ingen i nærheten.

etc.				
b) Militære anlegg, piggrådsperringer				Ingen i nærheten.
c) Industrivirksomhet, herunder avfallsdep.				Ingen i nærheten.
d) Annet?	1	1	1	Vegvesenet etablerte et mindre massetak i sør i forbindelse med bygging av Uløybukt fergeleie. Massetaket er i dag fylt igjen.
OMGIVELSER:				
14) Regulerte vannmagasiner med usikker is				Ingen i nærheten.
15) Regulerte vassdrag med varierende vannstand				Ingen i nærheten.
16) Terrengformasjoner med spesiell fare (stup e.l.)	1	1	1	Noen mindre skrenter. Fare/risiko anses ubetydelig.
17) Annet?	1	1	1	Ingen spesielle.

Konklusjon:

Når det gjelder aktuell risiko (merket gult i tabellen over), så er hensyn ivaretatt på følgende vis:

- Punkt 1: Snø-/steinskred: Rasundersøkelse er utført av NGI, og beregnet fareområde er avsatt som hensynssone i plankartet. Bebyggelse, vei og andre tiltak er lokalisert utenfor denne sonen.
- Punkt 5: Radon i grunnen: Krav om radonsperre gjelder.

Med utgangspunkt i dette anses planforslaget å ligge innenfor den risikomargin som er naturlig å påregne for en slik type utbygging.

Oversiktskart



Planområde

**REFERAT**

Telefonmøte på initiativ fra reineier og siidakontakt Isak Mathis Triumf

Reinbeitedistrikt 34. Abborassa

08.10.13 kl.19.45

Info:

Reineier Isak Mathis Triumf har tidligere kontaktet saksbehandler Jakob Bæhr ved Nord-Troms Plankontor, hvorpå han har ønsket å få tilsendt plankart over kommende hytteutbygginger på Uløya. Interessen skyldes i første rekke at Triumf er klar over at kommunikasjonen innad i distriktet kan ha ført til mangelfull eller uteblitt svar på høring angående en omsøkt reguleringsplan på vestsiden av Uløya. I tillegg har Triumf blitt forespurt om reindriftas eksakte behov for geografisk bredde på registrert drivelei tett inntil omsøkt reguleringsfelt i Uløybukt/ Bjørkestøl. Triumf presenterte seg som reinbeitedistriktets «Siidakontakt» knyttet til eventuelle saker på Uløy, dette for å ivareta og sikre reindriftas fremtidige hensyn på øya.

Hans tilbakemeldinger refereres ved dette.

Triumf presiserer at han ved spørsmål kan kontaktes på tlf. 92038285.

Tilbakemelding Bjørkestøl:

Siidakontakt og reineier Isak Mathis Triumf viser til at den omsøkte reguleringsplanen er av særlig interesse for distriktet, da man på oversiden av omsøkte reguleringsfelt innehar en registrert flyttelei av høy viktighetsgrad. I tillegg uttrykker Triumf at antall hytter virker skremmende med hensyn på lengere tids byggevirksomhet relativt nært slakte- og ledegjerder. Han presiserer viktigheten av flytteleien som allerede er vanskelig å komme forbi.

Når dette er sagt minner Triumf om at man ikke ønsker å motarbeide stedlig kystkultur og folk tilhørende Uløya. Likevel vil man for denne omsøkte reguleringsplanen stille seg svært kritisk til hovedsakelig følgende momenter;

- *Volumet på 26 tomter som reguleringsplanen representerer*
- *Nærhet til drivelei spesifikt for det sørlige feltet, men også lengst i nord v/ Klauvneset*
- *Nærhet til ledegjerder og slakteanlegg i sør*

I tillegg fremhever Triumf at det ikke tidligere har foreligget dialog med tiltakshaver Bjørkestøl om omsøkte reguleringsplan, og at reinbeitedistrikt 34. Abborassa vil ha følgende innvendinger når denne eventuelt kommer på høring:

- *Reguleringsplanen skal ikke inngjerdes, dette av hensyn til stedlig reinbeite og andre beitedyr.*
- *Reindriften innehar tilløpsveier/ adkomster til fjellet både sør og nord i omsøkte hyttefelt. Disse må ikke sperres eller føre til adkomstskonflikter.*
- *Reinbeitedistriktets registrerte drivelei på oversiden av omsøkte reguleringsplan vil i praksis omhandle en «korridor» på oversiden av stedlig linjetrasè. Korridoren vil trenge om lag 100 meter bredde eller mer.*
- *7 hyttetomter i sør og på oversiden av linjetrasè vil av ovenfornevnte hensyn ikke kunne godtas, da man for dette spesifikke området kommer i konflikt med reinbeitedistriktets arealbehov tilknyttet flytteled og nærhet til slakteanlegg.*
- *7 hyttetomter i sør er også i konflikt med fast beite- og revir for okserein, hvorpå bergpartiene med svale drag av vind tidvis har en insekts-reducerende effekt.*

Reineier Isak Mathis Triumf uttaler videre at man i denne saken ønsker tettere dialog med tiltakshaver Bjørkestøl som på et langt tidligere tidspunkt burde ha kontaktet Abborassa reinbeitedistrikt. Triumf mener også at resterende deler av omsøkte reguleringsplan ikke er i konflikt med distriktets utøvelse av reindrift, dette mye på grunn av allerede eksisterende hus og infrastruktur.

Han håper med dette at Bjørkestøl kan videreføre planen med 19/20 tomter, hvilket vil gjøre omsøkte reguleringsplan mer i tråd med reindriften arealbehov. Triumf påpeker at den naturlige buffersonen i form av stedlig vegetasjon/ skog imellom drivelei og de 3 angitte tomtene i reguleringsplanens nordre del må bevares.

Videre ønsker Triumf å kunne bli kontaktet av tiltakshaver Bjørkestøl, da også reinbeitedistriktet har kunne ha behov for 1-2 tomter nedenfor linja i den omsøkte reguleringsplanens sørlige del. Han hevder nærhet til slaktegjerdene sør for planen og nevnte drivelei vil gjøre de to sørligste tomtene sammen med parkeringsplass særlig attraktiv for reinbeitedistriktet.

Isak Mathis Triumf ønsket avslutningsvis å fremheve at Abborassa reinbeitedistrikt av hensyn til egen næring og godt samarbeid med stedlig sjøkultur ikke ønsker å motsette seg planen i sin helhet, men ønsker dialog og utbedrede løsninger som reduserer omfanget, ikke hindrer adkomster og drivelei, og samtidig kan være en minnelig løsning for Bjørkestøl og andre fastboende i Uløybukt.

(Referatet tilsendes Triumf).

Referat Slutt.



Saksfremlegg

Utvalgssak	Utvalgsnavn	Møtedato
62/14	Skjervøy Formannskap	23.06.2014

Søknad om tilleggsareal i Nedre Ringveien

Henvising til lovverk:

Vedlegg

- 1 Søknad om utvidelse av tomt
- 2 kart

Teknisk sjefs innstilling

Planutvalget gjør slikt vedtak:

Søknaden om tilleggsareal til Nedre Ringvei 21 innvilges forutsatt at arealet reduseres til ca 200 kvm.

Arealformålet vil være uforandret, men det tilførte areal vil være med i beregning av TU-graden.

Saksopplysninger

Skjervøy kommune har mottatt søknad om kjøp av tilleggsareal til eiendom i nedre ringvei 21.

Søker er: Torleif Dervola.

I søknaden søkes det om kjøp av 500 kvm. Søker opplyser at planen med tomteutvidelsen er at han ønsker å oppføre en garasje i bakkant av eiendommen. Av søknaden fremgår det at i dag er TU-graden på eiendommen fullt utnyttet. Søker er i dag taxi-eier.

I reguleringsplanen for Ringveiene er det omsøkte areal regulert til friområde.

Vurdering

Søker har i dag en tomt på 779 kvm noe som er en normal tomt for området. En mener at en utvidelse på 500 kvm vil være uheldig når en sammenligner med de andre tomtene i området. En vil derfor foreslå at arealet reduseres slik at tillegget vil være på ca 200 kvm. Dette vil medføre at tillegget vil strekke seg ca 8-9 meter i bakkant.

En vil med bakgrunn i dette tilrå en tomteutvidelse med ca 200 kvm. Arealformålet vil være uforandret, men det tilførte areal vil være med i beregning av TU-graden.

Torleif Dervola
Postboks 7
9189 Skjervøy

Skjervøy 28.04.2014

Skjervøy Kommune
v/ Teknisk etat

9180 Skjervøy

Søknad om utvidelse av tomt.

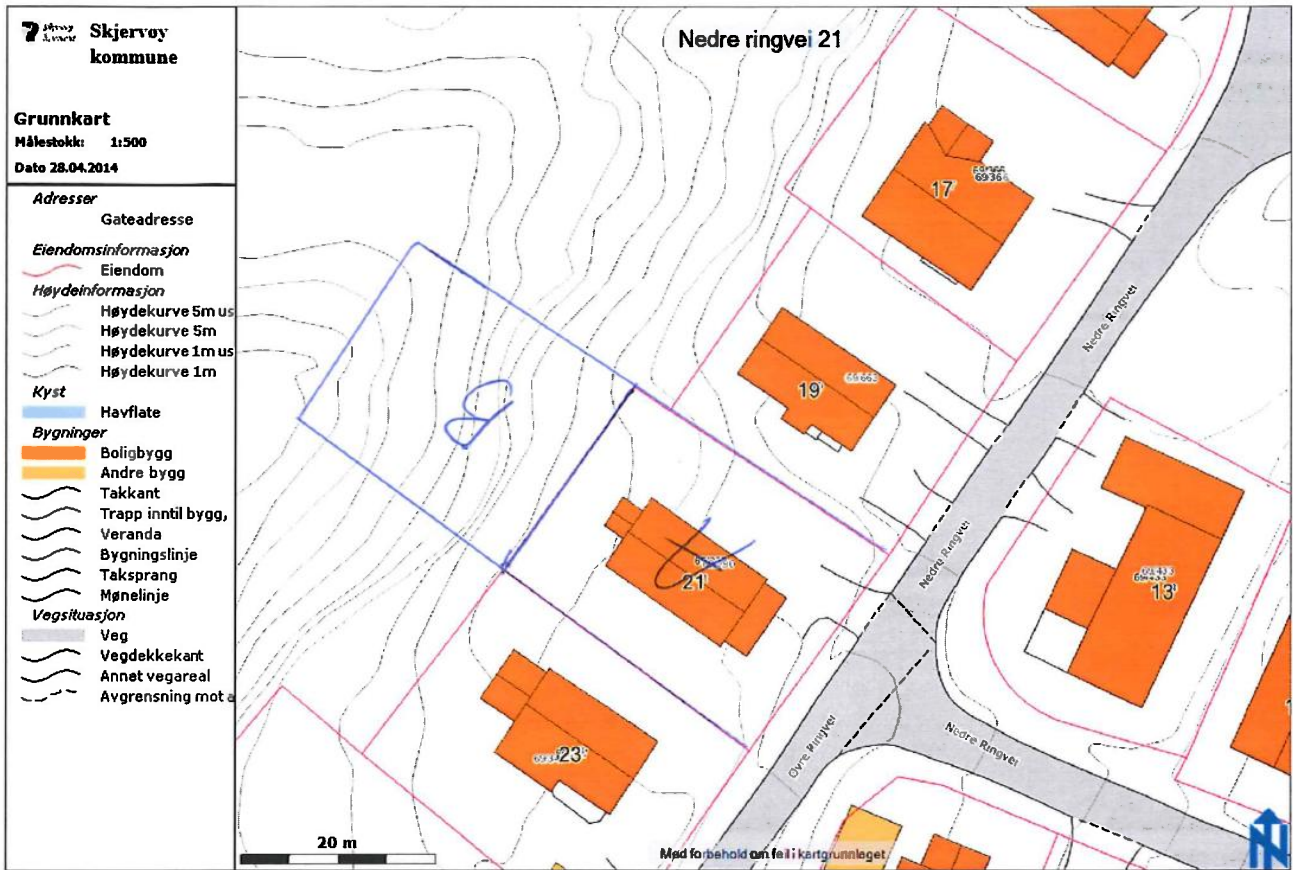
Vil med dette søke om utvidelse av tomt i bakkant av nåværende eiendom. (Se spesifisert kart vedlagt.) Dette grunnet at vi i dag maksimerer ut på graden av utnyttelse, og jeg har en plan om å bygge meg en garasje i bakkant. Jeg ser behov for det siden jeg er Taxi eier. Jeg ønsker å kjøpe 500 kvadratmeter i tillegg til det som er i dag. Målene på kartet er ikke nøyaktige, men en visning hvor jeg ønsker å kjøpe.

Med hilsen



Torleif Dervola

vedlegg 1



A = eksisterende

B = Nytt tilleggs areal



Saksfremlegg

Utvalgssak	Utvalgsnavn	Møtedato
63/14	Skjervøy Formannskap	23.06.2014

Søknad om tilleggsareal til Verftsveien 99

Henvising til lovverk:

Vedlegg

1 Søknad om utvidelse

Teknisk sjefs innstilling

Planutvalget gjør slikt vedtak:

Søknad om tomteutvidelse til Verftsveien 9 godkjennes som omsøkt. Det tilførte arealet vil være med i beregning av TU-graden, men ha uforandret reguleringsformål. Det vil si offentlig formål.

Saksopplysninger

Skjervøy kommune har mottatt søknad om kjøp av tilleggsareal til Verftsveien 9.

Søkere er Leif-Håkon og Rosmari Pedersen, 9147 Birtavarre

Av søknaden ønsker søker å utvide tomta ca 7 meter i bakkant av tomta. Totalt vil dette utgjøre ca 130 kvm. Søker har i dag en tomt på 489 kvm. Formålet med utvidelsen er at søker ønsker å bygge garasje, men ut i fra dagens størrelse på tomta vil TU-graden overskrides.

Arealet er i reguleringsplanen for Dreyerjorda regulert til offentlig formål hvor det i beskrivelsene står at det skal oppføres barnehage med tilhørende anlegg.

Vurdering

I reguleringsplanen for Dreyerjorda er det regulert to områder for oppføring av barnehager. Den andre, Eidekroken barnehage ligger bare 3-400 meter unna. Hvorvidt det vil være behov for en ny barnehage så nært en eksisterende ser jeg ikke for meg som sannsynlig.

Det regulerte arealet er lite og inneklemt mellom eksisterende bebyggelse og vil ha en begrenset utnyttning.

Søker har i dag en tomt på 489 kvm som er en liten tomt. Dette vil medføre begrensninger for hva eier kan bebygge eiendommen med. Med et tilført areal på ca 130 kvm vil tomta få en størrelse som vil være normalt for området, samtidig vil eier få noe større handlingsrom for endringer.

En vil med bakgrunn i dette tilrå en tomteutvidelse som omsøkt. Arealformålet vil være uforandret, men det tilførte areal vil være med i beregning av TU-graden.

Leif- Håkon Pedersen og

Rosmari Pedersen

Bakkemo

9147 Birtavarre

Skjervøy 28.05.14

Skjervøy kommune

Teknisk etat

Postboks 145

9189 Skjervøy

Søknad om å utvide tomt gnr 69, bnr 528

Søker med dette om å få utvide tomten i Verftsveien 9, 9180 Skjervøy, gnr 69, bnr 528.

Vi har nylig kjøpt denne eiendommen og ønsker å bygge garasje, men har for lite kvm etter TU-graden for å bygge dette på nåværende tomtestørrelse.

Utvidelsen det er snakk om er ca 7 meter bakover mot bekken i bakkanten av tomten, og med tomtens opprinnelige bredde på 18 meter.

Mvh

Rosmari S. Pedersen
Rosmari Pedersen

Leif-Håkon
Rosmari

91882175
90622150





Saksfremlegg

Utvalgssak	Utvalgsnavn	Møtedato
64/14	Skjervøy Formannskap	23.06.2014

Deling av eiendommen 53/8 i Simavåg

Henvisning til lovverk:
Plan- og bygningsloven

Vedlegg

- 1 kart
- 2 søknad om deling
- 3 Søknad om deling av tilleggsareal - høring
- 4 Søknad om deling av eiendommen 58/3 beliggende i Simavågen på Kågen
- 5 Flyfoto 53-8

Teknisk sjefs innstilling

Planutvalget gjør slikt vedtak:

I.h.h.t plan- og bygningslovens § 19-2 gis det tillatelse til fradeling av tilleggsareal på henholdsvis 560 og 200 kvm til eiendommene 53/29 og 53/30 som omsøkt.

Det er ved avgjørelse lagt vekt på at tiltaket ikke vil komme i konflikt med andre arealbruksinteresser.

Saksopplysninger

Søker: Tetyana Adolfsen, 9180 Skjervøy
Erverver: Harry Adolfsen, 9180 Skjervøy
Svein Roger Mikkelsen, 9180 Skjervøy

Søknaden er mottatt 25.03.2014 og gjelder fradeling av tilleggsareal til eiendommene 53/29 og 53/30 på henholdsvis 560 og 200 kvm fra eiendommen 53/8. De omsøkte eiendommene ligger i Simavågen.

Eiendommen 53/29 er en fritidseiendom og er bebygd med en hytte. Eiendommen 53/30 er en nausttomt og er ubebygd.

Nabovarsling:

Det foreligger dokumentasjon for nabovarsling i hht plan- og bygningslovens § 21-3. Det er ikke innkommet bemerkninger til saken.

Planstatus:

Eiendommen ligger i LNF-sone 2 hvor både områder av landbruksmessig betydning og områder hvor spredt bolig- og ervervsbebyggelse og fritidsbebyggelse kan tillates. Dette medfører dispensasjon i fra kommuneplanens arealdel, slik at plan- og bygningslovens § 19-1 kommer til anvendelse. Samtidig ligger tomten innenfor strandsonevernet slik at § 1-8 også kommer til anvendelse.

Adkomst/avkjørsel:

De omsøkte eiendommene har avkjørsel fra kommunal vei.

Høringsuttalelser:

Søknaden ble oversendt berørte fagetater for uttalelser. Av innkomne uttalelser er det ingen som har merknader til søknaden.

Vurdering


For at Skjervøy kommune skal kunne gi dispensasjon i fra kommuneplanens arealdel må hensynene bak den bestemmelsen det dispenseres fra ikke bli vesentlig tilsidesatt.

Søknaden har vært sendt ut på høring til berørte fagetater. De har ikke kommet med noen merknader til fradelingen.

Ettersom det ut i fra søknaden ikke skal utføres nye tiltak utover selve fradelingen mener man at en fradeling som omsøkt ikke vil komme i konflikt med andre arealbruksinteresser og vil derfor tilrå fradelingen. Nå kan man forvente at eiendommen 53/30 vil bli bebygd med et naust, men det vil være plassert i mellom flere naust i området.

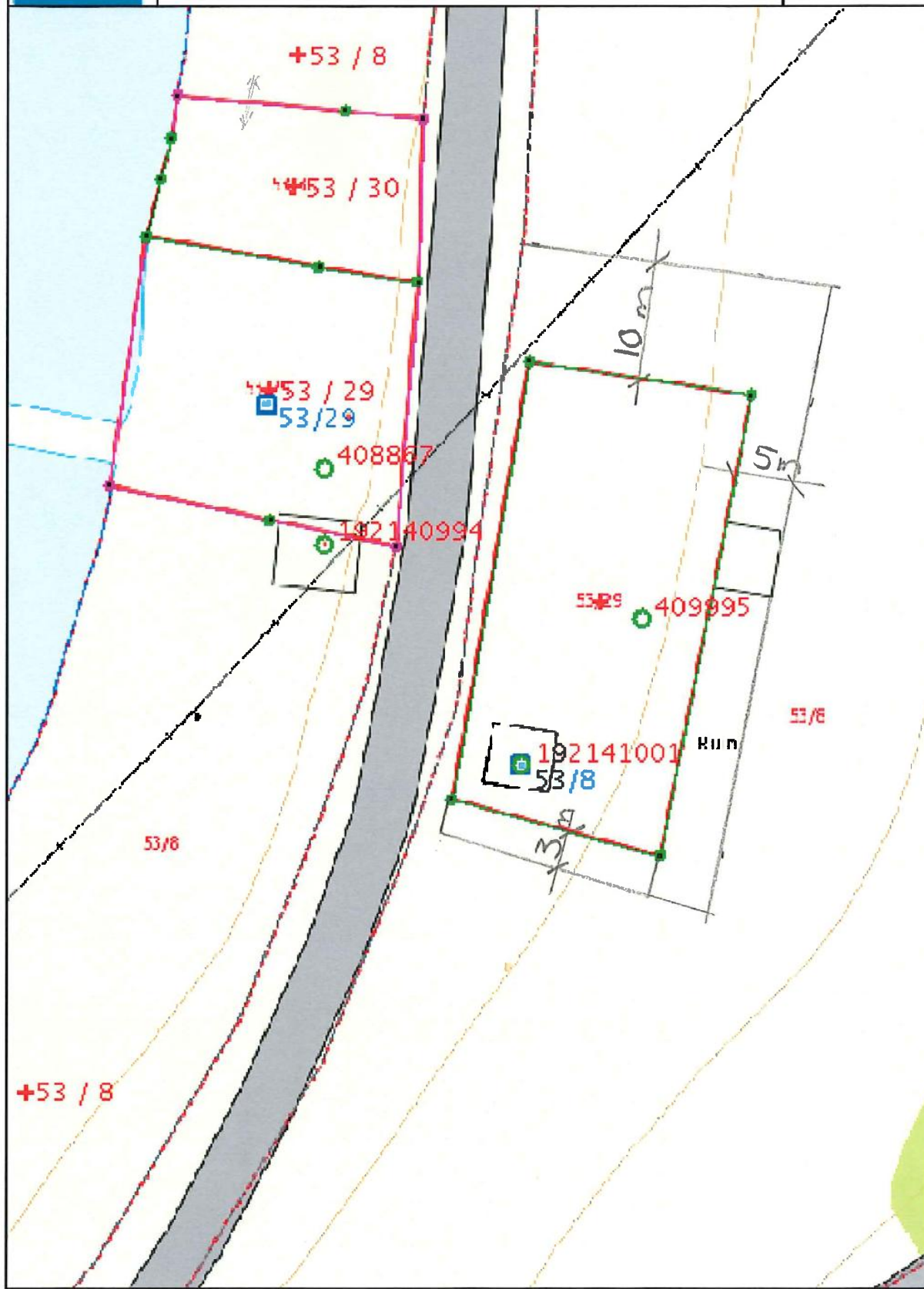
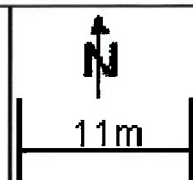
Konklusjon

Med bakgrunn i saksutredningen vil en tilrå fradelingen som omsøkt.



Kartutskrift

Målestokk 1:500



- REKVISISJON AV KARTFORRETNING
- SØKNAD OM DELING AV GRUNNEIENDOM

J.nr.

jfr. kap. 2 og 3 i delingsloven av 23 juni 1978 med tilhørende forskrifter og §§ 63 og 66 i plan- og bygningsloven av 14 juni 1985

Til oppmålingsmyndigheten i:

Rekvisisjonen / søknaden gjelder

Skriv ikke her

Eiendom før deling	Gnr.	Bnr.	Festenr.	Seksjonsnr.
	53	8		
Bruksnavn/adresse				
Simavåg, Skjervøy				
Det rekvireres/søkes om	Kartforretning over:			
	<input type="checkbox"/> A	- hele grunneiendommen uten deling		<input type="checkbox"/> D Grensepåvisning etter målebrev
	<input type="checkbox"/> B	- festgrunn		<input checked="" type="checkbox"/> E Deling av grunneiendom med kartforretning over parsell - spesifiser
	<input type="checkbox"/> C	- enkelte grenselinjer, grensejusteringer		<input type="checkbox"/> annet
Deling i henhold til pbl. § 63	<input type="checkbox"/> Reguleringsplan	<input type="checkbox"/> Bebyggelsesplan	<input type="checkbox"/> Godkjent tomteplan	<input checked="" type="checkbox"/> Privat forslag

Arealoppgave i da (for landbruksmyndigheten og Statistisk Sentralbyrå)

Eiendommen FØR deling/bortfesting	1 Fulldyrka areal	2 Overflate-dyrka areal	3 Produktiv barskog	4 Produktiv lauvskog	5 Annet skogareal	6 Myr	7 Annet ubebygget areal	8 Bebygget areal	9 Sum areal	10 Dyrkbart (2 - 7)
Gnr., bnr., festenr.										
Areal som ønskes fratatt/bortfestet (i alt)							200 + 500m ² *			

* jfr. 7 - beskriv arealet

Andre opplysninger og underskrift

Andre opplysninger (f.eks. andre rettighets-havere av betydning)	arealet skal være tilleggsareal til 53/29. Parsell nr. 2 - Tilleggsareal til 53/30		
Hjemmels-haver(e)	Navn	Adresse/telefon	
	Tetyana Adolfsen	Strandveien 88i 9180 Skjervøy	
Underskrift	Sted	Dato	Underskrift
	Skjervøy	25.02.14	T. Adolfsen

OPPLYSNINGER TIL REKVISISJON / SØKNAD fylles ut av søker

Nabooppgave

Det må legges ved kart / orienterende riss og andre dokumenter som viser grenser og naboforhold. Nabooppgaven nedenfor må fylles ut. Ved søknad om deling må det legges ved gjenpart av nabovarsel og kvittering for at varsel er gitt / sendt.

Gnr.	Bnr.	Festenr.	Eiers / festers navn og adresse

Parsell(er) det er søkt fradeling for

Skriv ikke her

Parsell(en) skal benyttes til	<input type="checkbox"/> Selvstendig bruksenhet	<input checked="" type="checkbox"/> Tilleggsareal til	Gnr. / bnr. 53/29
	<input type="checkbox"/> Bolighus	<input checked="" type="checkbox"/> Fritidshus	<input type="checkbox"/> Industri/bergverk
Atkomst pbl. §§ 66.1 vegloven § 40-43	<input type="checkbox"/> Off. virksomhet	<input type="checkbox"/> Landbruk/fiske	<input type="checkbox"/> Naturvern
	<input type="checkbox"/> Annet kommunikasjonsareal / teknisk anlegg	<input type="checkbox"/> Varehandel / bank / forsikring / hotell / restaurant	<input type="checkbox"/> Off. fri-luftsområde
Vannforsyning pbl. § 65	<input type="checkbox"/> Riiks-/fylkesveg	<input checked="" type="checkbox"/> Komm. veg	<input type="checkbox"/> Privat veg
	<input type="checkbox"/> Offentlig vannverk	<input type="checkbox"/> Privat fellesvannverk	<input type="checkbox"/> Utvidet bruk av eksisterende avkjørsel
Avløp pbl. § 66.2	<input checked="" type="checkbox"/> Annet	<input type="checkbox"/> Søknad om avkjørselstillatelse vedlegges	<input type="checkbox"/> Atkomst sikret ifølge vedlagte dokument
	<input type="checkbox"/> Offentlig avløpsanl.	<input type="checkbox"/> Privat enkeltanl.	<input type="checkbox"/> Avløp sikret ifølge vedlagte dokument
	<input type="checkbox"/> Utslippstillatelse gitt	<input type="checkbox"/> Søknad om utslippstillatelse vedlegges	

Spesifikasjon av parseller det er søkt om fradeling for

Parsell nr.	Areal ca. m ²	Parsell skal benyttes til	Navn på evt. kjøper / fester	Postadresse	J.nr.
1	560		Harry Adolfsen	Verttsveien 16 9180 Skjermøy	
2	200		Svein Røper Mikkelsen	Severin Steffensens veien 13 9180 Skjermøy	



Skjervøy kommune

Teknisk etat

«MOTTAKERNAVN»
«ADRESSE»
«POSTNR» «POSTSTED»

«KONTAKT»

Deres ref: «REF»	Vår ref: 2014/1146-2	Løpenr: 14637/2014	Arkivkode L33	Dato 07.04.2014
----------------------------	--------------------------------	------------------------------	-------------------------	---------------------------

Søknad om deling av tilleggsareal - høring

Viser til vedlagt søknad med kart. Søknaden gjelder fradeling av tilleggsareal til to eksisterende tomter fra eiendommen gnr 53 bnr 8 i Skjervøy kommune. Det søkes om dispensasjon i fra kommuneplanens arealdel og plan- og bygningslovens §§ 1-8 og 19-1.

Søker: Tetyana Adolfsen, 9180 Skjervøy

Erverver: Harry Adolfsen, 9180 Skjervøy og Svein Roger Mikkelsen, 9180 Skjervøy.

Tomtene som søkes fradelt er på henholdsvis ca 560 og 200 kvm hver, og ligger i Simavågen på Kågen.

Formålet med fradelingen er tilleggsareal til eiendommene 53/29 og 30. Det skal ikke utføres nye tiltak på eiendommen utover fradelingen.

De omsøkte tomter ligger i LNF- sone 2 hvor både områder av landbruksmessig betydning og områder hvor spredt bolig- og ervervsbebyggelse og fritidsbebyggelse kan tillates.

Avkjørsel/adkomst: Tomtene har i dag avkjørsel fra kommunal vei.

Landbruk: Det er ingen landbruksdrift på eiendommen.

Kulturminner: Ifølge økonomisk kartverk er det avmerket noen kulturminner på eiendommen. En forventer at en fradeling ikke kommer i konflikt med disse.

Kulturlandskapet: En fradeling som omsøkt vil en anta ikke vil påvirke kulturlandskapet.

Friluftinteresser: En fradeling som omsøkt vil ikke påvirke allmennhetens ferdsel nevneverdig.

Reindrift: En eventuell fradeling vil ikke berøre reindriftingsinteressene i området.

Med bakgrunn i det overnevnte vil Skjervøy kommune stille seg positivt til en fradeling. Vi ber om snarlig uttalelse i saken.

Med hilsen

Eivind Mathisen
Avdelingsingeniør
Direkte innvalg: 77775526

Tilsvarende brev sendt til:

Troms fylkeskommune, Kulturetaten	Postboks 6600	9296	TROMSØ
D-39 Ardni/Gavvir	Gartnetjgunni 15	9520	KAUTOKEINO
Norges vassdrags- og energidirektorat	Kongens gate 14-18	8514	NARVIK
Region Nord			
Troms Fylkeskommune, Regional utviklingsetat	Postboks 6600	9296	TROMSØ
Sametinget, Miljø- og kulturvern avdelingen	Avjovargeaidnu 50	9730	KARASJOK
Landbruksforvaltningen	postboks 145-G	9189	Skjervøy
Fylkesmannen i Troms, Samordningsstaben	Postboks 6105	9291	TROMSØ
Reindrifftsforvaltningen Vest-Finnmark	Bredbuktnesveien 50 B	9520	KAUTOKEINO



Saksfremlegg

Utvalgssak	Utvalgsnavn	Møtedato
	Skjervøy Formannskap	

Søknad om deling av eiendommen 58/3 beliggende i Simavågen på Kågen

Henvising til lovverk:

Jf. jordlovens § 12

Vedlegg

1 Flyfoto 53-8

Teknisk sjefs innstilling:

Formannskapet gjør slikt vedtak:

Formannskapet viser til søknad og godkjenner fradeling av to tilleggstomter på henholdsvis 560 kvm og 200 kvm fra eiendommen gnr. 53 bnr. 8 som tilleggsareal til eiendomstomtene gnr. 53 bnr. 29 og gnr. 53 bnr. 30 i Skjervøy kommune som søkt.

Det er ved avgjørelsen lagt vekt på at fradelingene ikke berører dyrka eller dyrkbar jord, og at eiendommen har liten eller ingen landbruksmessig interesse, og at fradelingene ikke får landbruksmessige konsekvenser for eiendommen.

Saksdokumenter:

- Søknad om deling, datert 25.02.14
- Kartutsnitt, målestokk 1:500
- Skriv fra Teknisk etat i Skjervøy, datert 07.04.

Saksopplysninger:

Søker: Tetyana Adolfsen, Strandveien 88 i, 9180 Skjervøy

Erververe: Harry Adolfsen, Verfsveien 16, 9180 Skjervøy

Svein Roger Mikkelsen, Severin Steffensensv. 13, 9180 Skjervøy

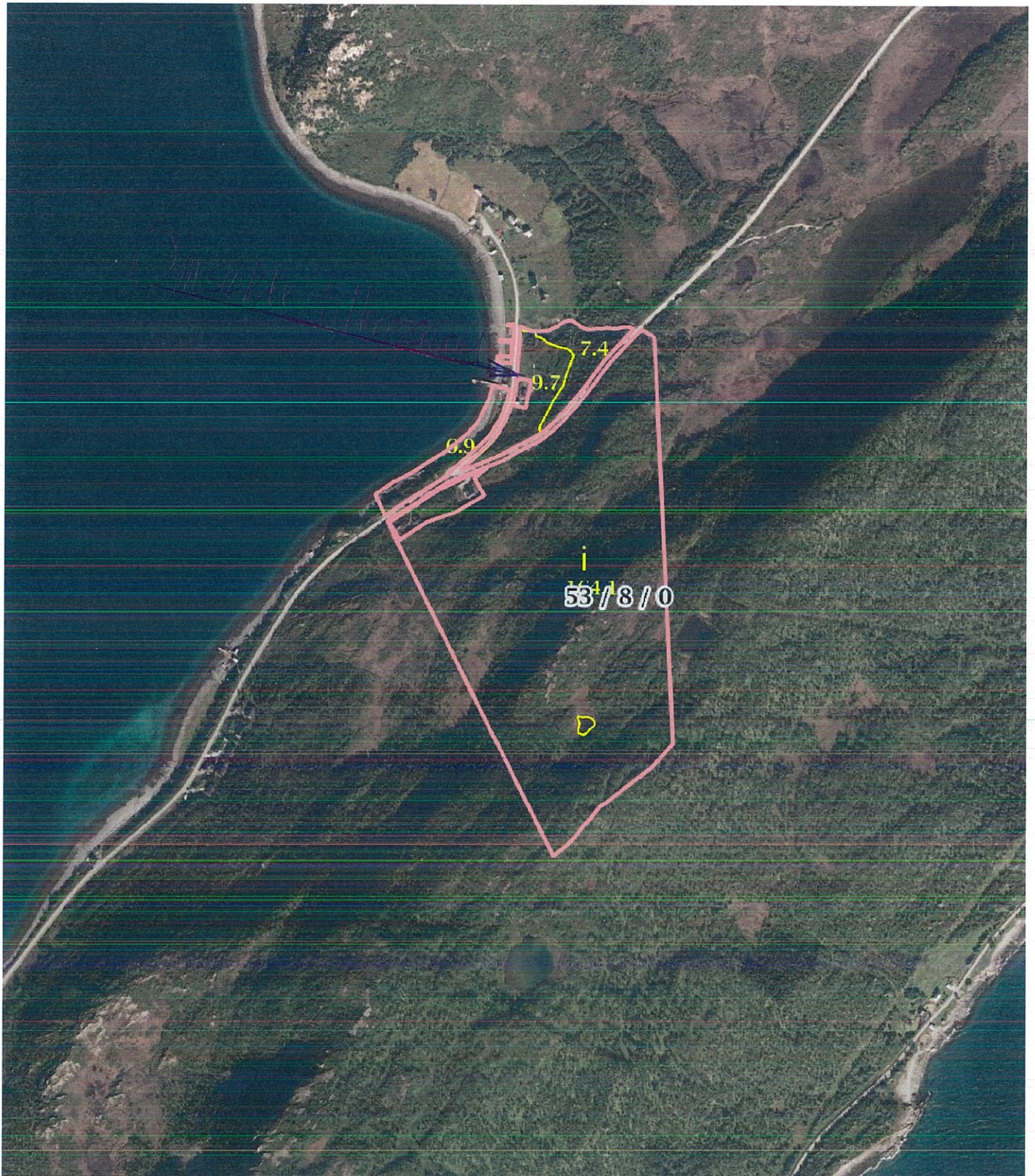
Søknaden gjelder fradeling av to tilleggstomter på henholdsvis 560 kvm og 200 kvm som tilleggsareal til eiendomstomtene 53/29 og 53/30. Begge disse ligger i Simavåg på Kågen. Det er ikke planlagt nye tiltak på tilleggsarealene utover fradelingene.

Tomtene er i LNF-sone 2, som både er områder hvor spredt bolig-, ervervs- og fritidsbebyggelse kan tillates dersom bebyggelsen ikke kommer i konflikt med viktige arealbruksinteresser.

Eiendommen 53/8 har i flg. gårdskart fra Skog og landskap et totalareal på 190 daa. Av dette er 171 daa uproduktiv skog og 19 daa jorddekt fastmark. Av opplysninger hentet fra gårdsarkivet framgår det at eiendommen opprinnelig hadde 8 daa dyrka jord, men at disse arealene i stor grad ble borte eller ikke kan nyttiggjøres etter at veien ble bygd til Sandvågen og Simavåg. Eiendommen har ikke bolig eller fjøsbygning.

Vurdering:

Eiendomstomtene 53/29 og 53/30 er tidligere fradelt fra eiendommen 53/8 og tilleggsarealene på henholdsvis 560 kvm og 200 kvm berører ikke dyrka eller dyrkbar jord. På eiendommen 53/8 er det i dag ikke produktive arealressurser som kan nyttes til jord- eller skogbruk. Skogen har kun betydning som brenselved.



0 50 100 150m

Målestokk 1 : 7500 ved A4 utskrift

Utskriftsdato: 02.05.2014

GRUNNEIENDOM 1941-53/8



Markslag (AR5) 13 klasser

TEGNFORKLARING

TEGNFORKLARING	AREALTALL (DEKAR)	
≡	Fulldyrka jord	0.0
≡≡	Overflatedyrka jord	0.0
≡≡≡	Innmarksbeite	0.0
S	Skog av særs høg bonitet	0.0
H	Skog av høg bonitet	0.0
M	Skog av middels bonitet	0.0
L	Skog av lav bonitet	0.0
i	Uproduktiv skog	171.5
≡	Myr	0.0
≡≡	Åpen jorddekt fastmark	16.9
≡≡≡	Åpen grunnlendt fastmark	0.0
≡≡≡≡	Bebyggd, samf, vann, bre	0.7
≡≡≡≡≡	Ikke klassifisert	0.0
Sum:		189.1

AREALTALL (DEKAR)

0.0 0.0

171.5 171.5

0.0 16.9

0.0 0.7

189.1 189.1

Kartet viser en presentasjon av valgt type gårdskart for valgt eiendom. I tillegg vises bakgrunnskart for gjenkjenneise. Arealstatistikken viser arealer i dekar for alle teiger på eiendommen. Det kan forekomme avrundingsforskjeller i arealtallene.

Ajourføringsbehov meldes til kommunen.

— Arealressursgrenser

□ Eiendomsgrenser



Saksfremlegg

Utvalgssak	Utvalgsnavn	Møtedato
65/14	Skjervøy Formannskap	23.06.2014

Kobbepollen: Klage på ordning med pålagt slamtømming gnr 59 bnr 1

Henvisning til lovverk:

Forurensningsloven

Forskrift for renovasjon og slamtømming i kommuner tilsuttet Avfallsservice AS, Skjervøy kommune, Troms.

Vedlegg

- 1 Klage på ordningen med pålagt av slamtømming gnr 54 bnr 1
- 2 Slamtømming gnr 54 bnr 1

Teknisk sjefs innstilling.

Med hjemmel i forurensningsloven § 26 og Forskrift for renovasjon og slamtømming i kommuner tilsuttet Avfallsservice AS, Skjervøy kommune, Troms § 21 og 22 avslås dispensasjonssøknaden til Jan Henriksen om fritak for slamtømming.

Saksopplysninger/Vurdering

Jan Henriksen søkte/forspurte om fritak av avgift for slamtømming den 25.02.14 i skriv til Avfallsservice AS.

Avfallsservice behandlet denne i skriv av 11.03.14, der det ble konkludert med at det ikke kunne gis fritak for denne avgiften.

Jan Henriksen klaget på dette skrevet i skriv til kommunen den 26.05.14, Avfallsservice behandlet denne klagen i skriv av 30.05.14.

Ihht Forskrift for renovasjon og slamtømming i kommuner tilsuttet Avfallsservice AS, Skjervøy

§ 29. Klage står det sitat: *Vedtak som fattes av Avfallsservice AS i medhold av disse forskrifter, kan påklages. Overordnet klageinstans er eierkommunen som aktuell eiendom tilhører. Jf. forurensningsloven § 85. Sitat slutt.*

Skjervøy kommune v/formannskapet er således øverste klageinstans for denne saken.

Saksbehandler støtter seg på fagpersonellet i denne sak og legger til grunn skriv fra Avfallsservice den 11.03.14 og 30.05.14 se vedlegg.

Avfallsservice AS

Deres ref:

Vår ref.:

Deres dato:

Vår dato:

S.Pedersen

30.05.2014

Skjervøy kommune
Postboks 145
9180 SKJERVØY

KLAGE PÅ ORDNINGEN MED PÅLAGT AV SLAMTØMMING I SKJERVØY KOMMUNE

Innledning

Jan Henriksen som eier eiendommen gnr.54, bnr.1 i Skjervøy kommune klager på ordningen med pålagt slamtømming. Klagen begrunnes med at han er minstepensjonist og har derved ikke økonomi til å tømme tanken hvert andre år jfr de krav som er satt i lokal forskrift. Han søker om fritak fra ordningen

I et brev av 11. mars 2014 ble Jan Henriksen orientert om lovens krav og de krav som er satt i kommunal forskrift.

Bakgrunn

Ordningen med pålagt slam tømming er hjemlet i forurensningslovens §26 og kommunal forskrift for renovasjon og slamtømming i kommuner tilsluttet Avfallsservice AS.

I forurensningsloven er det et krav om tømming av private slamavskillere I §26 står følgende.

*§ 26. (kommunal tømming av slam fra slamavskillere (septiktanker), privet m.v.)
Kommunen skal sørge for tømming av mindre rensinretninger som slamavskillere og samlekommer for avslamming av sanitært avløpsvann og overvann. Det samme gjelder for oppsamlingstanker med ubehandlet sanitært avløpsvann.*

Kommunen skal også sørge for nødvendige anlegg for tømming av avløpsvann fra bobiler, fritidsbåter m.v.

Kommunen skal sørge for tømming av privet i tettbygd strøk, og utenfor tettbygd strøk i den utstrekning kommunen bestemmer det.

Skjervøy kommune har fulgt opp de krav som er satt i loven ved at de i juni 2013 vedtok en ny forskrift for renovasjon og slamtømming i kommuner tilsluttet Avfallsservice AS. Her står blant annet følgende:

*§ 21. Abonentens og tømmerens rettigheter og plikter
Abonenten skal sørge for at anleggene som tømmes er lett tilgjengelig for tømming med bil. Overdekking av kumlokk med snø, is, jord, plantekasser mv. fjernes av abonnenten før tømming utføres. Septikkummen/anlegget skal merkes med en stake hvor eiendommens*

Adresse	Telefon	Faks	Galsomelen Fyllplass
Hovedvn. 62	77 77 00 00	77 77 00 01	77 76 73 77
9152 Sørkjosen	E-post: firmapost@avfallsservice.no		Hjemmeside: www.avfallsservice.no

Avfallsservice AS

gårdsnummer og bruksnummer er påført. Den som tømmer anlegget har rett til å plassere nødvendig utstyr på eiendommen for å få utført tømningen.

Avfallsservice AS plikter å varsle ved kumngjøring gjennom lokale aviser eller på annen betryggende måte når tømningen skal finne sted. Tømningen skal utføres på slik måte at beboerne ikke unødig sjeneres av støy og lukt. Anlegget skal forlates i lukket stand. Grinder, porter og dører skal lukkes og ev. låses.

Tømming foretas i perioden 1. mai til 1. oktober.

§ 22. Tømmerutiner

For eiendommer med fast bosetting og med toalett tilknyttet slamavskilleren, skal slamavskilleren tømmes minst en gang hvert andre år. For eiendommer med fast bosetting uten toalett tilknyttet slamavskiller og for fritidseiendommer skal slamavskilleren tømmes minst en gang hvert fjerde år. For eiendommer med offentlig bygg eller næringsbygg tilknyttet slamavskiller, skal slamavskilleren tømmes hvert år. Tette oppsamlingstanker tømmes etter avtale, minst en gang hvert år.

Oftere tømning enn ovenfor utføres etter skriftlig avtale med eieren. For oftere tømning må det betales tilleggsgebyr iht. til gebyrregulativ.

Skjervøy kommune har vedtatt en ordning med slamtømming for boliger hvert andre år og for fritidsboliger hvert tredje år. En ordning de fleste kommunene i regionen har vedtatt. Nordreisa kommune har årlig tømning av boliger.

Konklusjon

Lov og forskrift legger opp til rutiner slik at alt avfall blir tatt imot og behandlet på en forsvarlig måte. Det må ikke legges opp til at private og bedrifter kan få tillatelse til at avfall blir dumpet i naturen og utgjøre fare for miljøet. Det er viktig at alt avfall blir tatt hånd om på en forsvarlig måte og at behandlingsmetoden kan dokumenteres.

Kundens økonomi er ikke grunnlag for fritak. De som har slamtømming hvert andre år faktureres årlig med kr.985 inkl. mva. For personer som har en særdeles vanskelig økonomi finnes det offentlige støtteordninger.

Med bakgrunn i dette kan ikke søknaden fra Jan Henriksen, Kobbepollen imøtekommes.

Med vennlig hilsen

Sigleif Pedersen
Daglig leder
Tlf dir 91651142

Vedlegg:

Søknad om fritak fra Jan Henriksen

Kopi:

Jan Henriksen
Kobbepollen
9180 Skjervøy

1941.54.1

Dnr 46/14
Kundeerh
Kollepollen 3, 26-5.14.

Til Anfallservice AS
9152 Sørkjosen

Søknad om dispensasjon fritak for tvungen septiktømming.
Diser til mitt tidligere brev av 25/2 d.å. ang. krav om betalt septitank tømming. Jeg har bare minstepensjon og fa i år ingen ekstra inntekt og har ikke råd til å betale alle de ekstra avgiftene som kommer og eter i kroner år for år mens pensjonen omtrent står stille samtidig som mat og alt den andre blir dyrere. Så de 2000 kr ekstra som dere forlenger hvert andre år er kjempe mye for meg. Så hvorfor må jeg tvinges til septiktømming? Jeg har i alle år gravet ned septien på eiendommen så null forurensing isledet for at dere kjøper den til Skiboten og forposter hele dalen/bygda. Jeg har iallfall ikke råd til å sponse driften av Skjerveøy kommune, så jeg foreslår heller at det tas en innsamling en gang i året så får de som tjener en 2-3-4 ganger minstepensjon gi av deres overskudd til kommunen. Har allerede betalt en del forskudd på septiktømming, men blir jeg ikke innvilget fritak vil jeg koble om i septitanken så alt går i fjæve (da er jeg jo fritatt for avgiften) eller bruke uledøet i fjæset eller naturens. Norge er vel enda ikke blitt et diktatur og tringe ekstra avgifter på folk når man ikke forurensar eller ikke lager problemer for noen.

Mvh.

Jan Hensviksen

Avfallsservice AS

Deres ref:

Vår ref.:

Deres dato:

Vår dato:

S.Pedersen

11.03.2014

Jan Henriksen
Kobbepollen
9180 SKJERVØY

INNFØRING AV SLAMTØMMING I SKJERVØY KOMMUNE

I forurensingsloven er det et krav om tømning av private slamavskillere I §26 står følgende.

*§ 26. (kommunal tømning av slam fra slamavskillere (septiktanker), privet m.v.)
Kommunen skal sørge for tømning av mindre rensinretninger som slamavskillere og samlekkummer for avslamning av sanitært avløpsvann og overvann. Det samme gjelder for oppsamlingstanker med ubehandlet sanitært avløpsvann.*

Kommunen skal også sørge for nødvendige anlegg for tømning av avløpsvann fra bobiler, fritidsbåter m.v.

Kommunen skal sørge for tømning av privet i tettbygd strøk, og utenfor tettbygd strøk i den utstrekning kommunen bestemmer det.

Skjervøy kommune har fulgt opp de krav som er satt i loven ved at de i juni 2013 vedtok en ny forskrift for renovasjon og slamtømning i kommuner tilsluttet Avfallsservice AS. Her står blant annet følgende:

*§ 21. Abbonnentens og tømmerens rettigheter og plikter
Abbonnten skal sørge for at anleggene som tømmes er lett tilgjengelig for tømning med bil. Overdekking av kumlokk med snø, is, jord, plantekasser mv. fjernes av abonnenten før tømning utføres. Septikkummen/anlegget skal merkes med en stake hvor eiendommens gårdsnummer og bruksnummer er påført. Den som tømmer anlegget har rett til å plassere nødvendig utstyr på eiendommen for å få utført tømningen.*

Avfallsservice AS plikter å varsle ved kunngjøring gjennom lokale aviser eller på annen betryggende måte når tømningen skal finne sted. Tømningen skal utføres på slik måte at beboerne ikke unødig sjeneres av støy og lukt. Anlegget skal forlates i lukket stand. Grunder, porter og dører skal lukkes og ev. låses.

Tømning foretas i perioden 1. mai til 1. oktober.

*§ 22. Tømmerutiner
For eiendommer med fast bosetting og med toalett tilknyttet slamavskilleren, skal slamavskilleren tømmes minst en gang hvert andre år. For eiendommer med fast bosetting uten toalett tilknyttet slamavskilleren og for fritidseiendommer skal slamavskilleren tømmes minst en gang hvert fjerde år. For eiendommer med offentlig bygg eller næringsbygg*

Adresse	Telefon	Faks	Galsomelen Fyllplass
Hovedvn. 62 9152 Sørkjosen	77 77 00 00 E-post: firmapost@avfallsservice.no	77 77 00 01	77 76 73 77 Hjemmeside: www.avfallsservice.no

Avfallsservice AS

tilknyttet slamavskiller, skal slamavskilleren tømmes hvert år. Tette oppsamlingstanker tømmes etter avtale, minst en gang hvert år.

Oftere tømming enn ovenfor utføres etter skriftlig avtale med eieren. For oftere tømming må det betales tilleggsgebyr iht. til gebyrregulativ.

Avfallsservice følger opp vedtatte forskrift vedtatt av Skjervøy kommune. Vedtaket kan påklages og en klage oversendes:

Avfallsservice AS
Hovedvegen 62
9152 SØRKJOSEN

I henhold til forskriftens § 25 står følgende:

Gebyret skal betales selv om det er omtvistet. Eventuelt for mye betalt gebyr vil tilbakebetales med renter.

Vi ber derfor om at gebyret betales, selv om du senere velger å klage på vedtatte ordning.

Med vennlig hilsen



Sigleif Pedersen
Daglig leder
Tlf dir 91651142

Kopi:

Skjervøy kommune
Teknisk etat

1941.54.1

Skjerway 25/2-14
Kobbepollen 3

AVFALLSSERVICE A.S

03 MAR 2014

Ark.kode
W0900000

J.nr. 17/14

Saksbeh.

Bødelse

Til

Avfallsservice AS
9152 Sarkjosen

Viser til giro (fakturanr 140002907) ang. renovasjonsavgift
+ en ny avgifts post (slamavgift) på kr 985,- pr. år.

Har vært i snakket med Teknisk etat, Skjerway ang. denne
nye avgiften. Ble bedt om å kontakte dere for å
stryke denne avgiften.

Jeg har i alle år tatt meg selv av dette. Det lille som
jeg produserer blir gravd ned på jorda og fylt over med
mudd, så null problemer med lukt og forurensing for meg.

Alternativet ville ellers blitt å gå over til utlede.

Giroen for renovasjon blir betalt i dag ÷ slamavgiften
på kr 246,25.

Dette til underretning.

Mvh.

Landsmannen



Saksfremlegg

Utvalgssak	Utvalgsnavn	Møtedato
66/14	Skjervøy Formannskap	23.06.2014

Fellingstillatelse av elg 2014 på Kågen og Uløya

Henvisning til lovverk:

Vedlegg

- 1 Elgtelling Uløya
- 2 Elgtelling Kågen

Teknisk sjefs innstilling

Formannskapet gjør slikt vedtak:

Formannskapet viser til saksutredningen og godkjenner følgende tildelinger for elguttak i Skjervøy kommune i 2014:

Kågen Grunneierlag totalt 5 dyr, fordelt på 2 voksne hanndyr på 1,5 år og eldre, 2 voksen hunndyr på 1,5 år og eldre og 1 kalv 0,5 år.

Kågen Utmarkslag totalt 6 dyr, fordelt på 2 voksen hanndyr på 1,5 år og eldre, 3 voksne hunndyr på 1,5 år og eldre, og 1 kalv 0,5 år.

Nordre Uløy totalt 7 dyr, fordelt på 3 voksne hanndyr på 1,5 år og eldre, 3 voksne hunndyr på 1,5 år og eldre og 1 kalv 0,5 år.

Jaktlagene må kunne stille eller ha avtaler om godkjent ettersøkshund. Dette for å kunne spore opp dyr ved eventuell skadeskyting.

Før jakta tar til, gis lagene på Kågen og Nordre Uløy anledning til å komme med innspill til viltforvaltningen på hvordan det tillatte uttaket bør skje innenfor de forskjellige dyregruppene for best mulig å ivareta elgstammens framtidige utvikling.

Saksopplysninger

I Skjervøy kommune er det tre godkjente elgvald. To av disse ligger på Kågen, henholdsvis Kågen Utmarkslag beliggende på Vest-kågen og Kågen Grunneierlag beliggende på Taskebyhalvøya. I tillegg Nordre Uløy jaktlag som omfatter nordre del av Uløya.

Kågen:

Kågen Utmarkslag har i brev av 20.03.14, i forbindelse med elgtelling bl.a. uttalt sitat:

Til orientering vil vi underrette om at utmarkslaget har foretatt elgtelling på området til Kågen Utmarkslag. Tellinga ble foretatt ved å gå med båt fra kobbepollen rundt Kågen (på vestsida) og til tunellen ved Skognes.

Flest dyr ble observert på strekninga fra Nyvoll til Lutberg. Vi mener å ha sikre observasjoner for å ha registrert:

9 kalver, 7 kyr, 4 okser og 15 andre dyr som det ikke lot seg gjøre å bestemme nærmere. totalt ble det registrert 35 dyr ved tellinga.

Ut fra observasjoner laget har foretatt, mener vi at det i år er langt flere elg som har tilhold på Kågen, dette registres også med betydelig beiteskader i skogen.

Vi anbefaler ut fra dette at kommunen vurderer å øke uttaket ved elgjakt kommende høst.

For ordens skyld vil vi anføre at gnr 52 bnr 9 Trond Hågensen, fra mars 2014 er medlem i Kågen Utmarkslag, og at dette blir tatt hensyn til ved tildeling av elguttak kommende høst. Sitat slutt.

Da dyrene svømmer fram og tilbake mellom Kågen og fastlandet gjør det vanskeligere å vite nøyaktig det antatte dyretallet som befinner seg på øya.

Men en trend er at beitinga går sterkt utover skogen, noe som kan tyde på sterk beitepress. Kågen har totalt om lag 19.000 dekar tellende beiteareal, fordelt med 11.000 dekar Kågen Utmarkslag og 8.000 dekar på Kågen Grunneierlag.

Nord-Uløy:

Jaktlaget her har sendt følgende e-post datert 13.06.14:

Årets telling fra lufta ble gjort 22. april 2014. Dette er dessverre senere enn ønskelig. Det var kommet frem for mange bare flekker, spesielt på Havnnes og Vest Uløy. Dette gjorde at sjansen for å oppdage elg var betydelig lavere enn fjorårets telling. Det hadde dog kommet et lite lag med nysnø som gjorde sporoppdagelse noe lettere.

Resultatet ble 4 sette elg i Storvika, 2 på Rakkenes og 2 på Sætra. Det ble i samme tidsrom observert 5 elg fra ferga nærmere Havnnes så de gir en total på 13 elg observert.

Vurdering:

Ved vurdering av årets tildeling for både Kågen og Nordre Uløy er det lagt til grunn de tilbakemeldinger vi har fått fra lagene om antatt dyretall. Selv om ikke elgstammen har økt spesielt i forhold til tidligere år, har tilbakemeldingene vist at stammen er på et nivå som ikke bør bli større på grunn av tilgjengelig beitegrunnlag. Siden ingen av jaktlagene i kommunen har godkjent bestansplan, må tildelingen foretas i henhold til § 21, som omhandler målrettet avskyting foregå ved å fordele fellingskvoten på et bestemt antall definerte kjønns- og aldersgrupper.

Fra: Hallgeir Bjørkestøl [bjoerkes@gmail.com]
Sendt: 13. juni 2014 12:03
Til: Kjell Ove Lehne
Emne: Elgtelling Uløya 2014

Årets telling fra lufta ble gjort 22 april 2014. Dette er dessverre senere enn ønskelig. Det var kommet frem for mange bare flekker, spesielt på Havnes og Vest Uløy. Dette gjorde at sjansen for å oppdage elg var betydelig lavere enn fjorårets telling. Det hadde dog kommet et lite lag med nysnø som gjorde sporoppdagelse noe lettere.

Resultatet ble 4 sette elg i Storvika, 2 på Rakkenes og 2 på Sætra. Det ble i samme tidsrom observert 5 elg fra ferga nærmere Havnes så de gir en total på 13 elg observert.

Mvh
Hallgeir Bjørkestøl

Kågen Utmarkslag
Postboks 203
9189 Skjervøy
Tlf. 98063850 e-post: gki-lun@online.no

Skjervøy, 20. mars 2014.

Skjervøy kommune
Teknisk etat
Postboks 145-G
9189 Skjervøy

Sendt pr e-post til: Post@skjervoy.kommune.no

ELGTELLING MARS 2014 PÅ OMRÅDE TIL KÅGEN UTMARKSLAG

Til orientering vil vi underrette om at utmarkslaget har foretatt elgtelling på området til Kågen Utmarkslaget. Tellinga ble foretatt ved å gå med båt fra Kobbepollen rundt Kågen (på vestsida) og til tunellen ved Skognes.

Flest dyr ble observert på strekninga fra Nyvoll til Lutberg. Vi mener å ha sikre observasjoner for å ha registrert:

9 kalver, 7 kyr, 4 okser og 15 andre dyr som det ikke lot seg gjøre å bestemme nærmere.

Totalt ble der registrert 35 dyr ved tellinga.

Ut fra de observasjoner laget har foretatt, mener vi at det i år er langt flere elg som har tilhold på Kågen, dette registreres også med betydelige beiteskader i skogen.

Vi anbefaler ut fra dette at kommunen vurderer å øke uttak ved elgjakt kommende høst.

For ordens skyld vil vi anføre at gnr 52 bnr 9 Trond Hågensen, fra mars 2014 er medlem i Kågen Utmarkslag, og at dette blir tatt hensyn til ved tildeling av elguttak kommende høst.

Med hilsen

Arnulf Steffensen

Leder i Kågen Utmarkslag



Saksfremlegg

Utvalgssak	Utvalgsnavn	Møtedato
67/14	Skjervøy Formannskap	23.06.2014

Etablering av friluftsråd i Nord Troms

Vedlegg:
Forslag til vedtekter for friluftsråd i Nord Troms

Rådmannens innstilling:

1. Skjervøy kommune støtter initiativet om å etablere Nord-Troms friluftsråd slik det framgår av nevnte saksframstilling for ”prøveperioden” 2014 og 2015. Dette som et selvstendig interkommunalt samarbeid etter Kommunelovens § 27.
2. Medlemskontingenten for 2014 settes til kr 6,- pr. innbygger for 2014 og kr 10,- for 2015. Merutgifter for 2014 (ca kr 17 000) søkes dekt innenfor egne rammer, mens kontingent for 2015 søkes innarbeidet i kommende økonomiplan.
3. Formannskapet oppnevner representant og vararepresentant til Friluftsrådets styre for inneværende valgperiode:

Representant:

Vararepresentant:
4. Rådmannen gis fullmakt til å oppnevne kommunens representant i Friluftsrådets administrative samarbeidsgruppe.
5. Friluftsrådets arbeid evalueres innen 31.12.15 med tanke på videreføring, avvikling eller sammenslåing/samarbeid med Ishavskysten friluftsråd.

Saksopplysninger:

Bakgrunn

14 av kommunene i Troms er i dag med i et friluftsråd, enten Ishavskysten friluftsråd eller Midt-Troms friluftsråd. Gratangen kommune er medlem av Ofoten friluftsråd.

Hensikten med saken er å drøfte kommunene Kvænangen, Kåfjord, Nordreisa og Skjervøy sin tilknytning til friluftsråd. Dette kan i all hovedsak gjøres enten ved å:

1. Etablere Nord-Troms friluftsråd.
2. De fire kommunene i Nord-Troms søker medlemskap i Ishavskysten friluftsråd.
3. De fire kommunene i Nord-Troms tar initiativ til et nytt friluftsråd i samarbeid med kommuner i Vest-Finnmark.

Styret i Ishavskysten friluftsråd har drøftet saken og er positiv til at alle kommuner i Nord-Troms på sikt blir en del av friluftsrådet. Dette med virkning fra neste valgperiode. Ishavskysten friluftsråd består i dag av kommunene Balsfjord, Karlsøy, Lyngen, Storfjord og Tromsø.

Anbefalt modell:

Det anbefales at kommunene Kvænangen, Kåfjord, Nordreisa og Skjervøy etablerer friluftsråd organisert etter Kommunelovens § 27 for interkommunalt samarbeid. Dette samarbeidet, og prøve-ordningen med Nord-Troms friluftsråd, evalueres innen 31.12.15 for å avklare om samarbeidet skal videreføres, eller om de fire kommunene i Nord-Troms skal inngå og bli en del av Ishavskysten friluftsråd.

Forum for natur og friluftsliv Troms, FNF Troms, har i samarbeid med Nord-Troms regionråd arbeidet med å avklare hvordan det interkommunale friluftslivssamarbeidet i Nord-Troms kan styrkes til beste for kommunene, friluftslivsorganisasjonene og innbyggere.

Det har i utredningsarbeidet vært tett kontakt med KS og Troms fylkeskommune. I regional plan for friluftsliv som skal opp til behandling i fylkestinget i vår er det tatt med et mål om å få samtlige kommuner i Troms med i friluftsråd.

Det saksframlegg som her presenteres anbefaler etablering av interkommunalt friluftslivssamarbeid i Nord-Troms, og at det som en av oppgavene i oppstartsfasen avklares om regionen er best tjent med et eget friluftsråd, eller om det bør formaliseres et samarbeid med Ishavskysten friluftsråd. Det pågående arbeid om kommunestruktur vil også være med å gi føringer hvilken organisering som vil være mest hensiktsmessig på sikt.

Organisering:

Det finnes i dag 24 friluftsråd rundt om i landet med til sammen 209 kommuner som medlemmer. Friluftsrådene er vanligvis organisert som ”forening/organisasjon”, interkommunalt samarbeid etter Kommunelovens § 27 eller som underutvalg til regionråd.

I Nord-Troms anses det som mest hensiktsmessig å etablere et selvstendig interkommunalt samarbeid etter Kommunelovens § 27 i påvente av et eventuelt samarbeid med Ishavskysten friluftsråd med virkning fra neste valgperiode.

Regionrådsmodellen er muligens ikke like aktuell så lenge Nord-Troms regionråd består av andre/flere kommuner i forhold til de fire som ikke er med i friluftsråd.

Følgende organisasjonsstruktur vil gjelde for Friluftsrådet for 2014 og 2015:

Årsmøte

Friluftsrådets høyeste organ som møtes årlig i samsvar med vedtektene.

Styre

Et effektivt friluftsråd trenger et dyktig styre. Den videre politiske behandling vil avklare hvilken styremodell som vil være mest hensiktsmessig for et friluftsråd i Nord-Troms. Enten knyttet opp mot regionråd eller etter kommunelovens § 27. Friluftsrådets styre vil normalt ikke trenge mange møter i året.

Det anbefales et politisk styre bestående av ordførerne i de fire kommunene.

Administrativ samarbeidsgruppe

Dette er et viktig forum for å oppnå et effektivt friluftsråd som oppnår resultater til beste for medlemskommunene, friluftslivsorganisasjonene og innbyggeren. Den administrative samarbeidsgruppa vil være friluftsrådets administrasjon sitt daglige kontaktledd.

Administrativ koordinator/daglig ledelse

Hvordan landets friluftsråd er bemannet varierer ut i fra størrelse, økonomi, behov og arbeidsoppgaver. Noen har kun daglig leder ansatt mens andre har flere ansatte i tillegg. Hva som vil være naturlig for Nord-Troms må avklares nærmere, og på hvilken måte friluftsrådet skal arbeide og samarbeide/være en del av Ishavskysten friluftsråd på sikt.

FNF Troms har via sin prosjektleder for "Friluftsliv i Troms" bistått Nord-Troms i arbeidet med utredning og etablering av friluftsråd. For "prøveperioden" 2014 og 2015 foreslås det en administrativ modell der FNF Troms fortsatt kan bistå, gjerne i samarbeid med Halti nasjonalparksenter, kommunene og Nord-Troms regionråd.

Dette innebærer at målet bør være å få til en effektiv og god modell fram til en mer permanent bemanning/daglig ledelse som skal gjelde fra 2016 – neste kommunevalgperiode.

Økonomi

Landets friluftsråd finansieres med tilskudd fra stat, fylkeskommune i tillegg til kontingent fra medlemskommunene samt andre egeninntekter. Gjennomsnittlig utgjør medlemskontingenten cirka 30 % av friluftsrådenes budsjett. Dette innebærer at en vesentlig del av friluftsrådenes inntekter skaffes til veie via ulike tilskuddsordninger og andre egeninntekter.

Nettopp det å sørge for inntekter og tilskudd til regionens friluftslivsarbeid skal være et viktig argument for etablering av friluftsråd. Målet er å oppnå at kommunene har mange positive effekter av å være medlem av friluftsrådet, også økonomisk.

Medlemskontingentsatsen for landets ulike friluftsråd varierer, men utgjør cirka kroner 10,- pr innbygger. Noen av friluftsrådene har lavere kontingent enn denne, mens andre har høyere.

Det foreslås at Nord-Troms friluftsråd etableres med en medlemskontingent på kr 6,- pr innbygger for 2014 og kr 10,- for 2015.

Friluftsrådenes landsforbund og Troms fylkeskommune er positiv til at kommunene i Nord-Troms blir med i friluftsråd. Med utgangspunkt i de positive signaler forventes det/søkes det om administrasjonstilskudd med virkning fra 2. halvår 2014.

Med utgangspunkt i dette er det satt opp flg. rammebudsjett for 2014 og 2015:

	2014	2015
Medlemskontingent:	65.000	112.000
Administrasjonstilskudd FL:	40.000	180.000
Administrasjonstilskudd Troms fylkeskommune:	60.000	120.000
Sum administrasjoninntekter:	165.000	412.000

Dette er inntekter til å dekke utgifter til administrasjon av Friluftsrådet, dvs. lønn, kjøring, reise, kontorhold, møter, nettverksarbeid etc.

Oversikt medlemskontingent:

		2014	2015
Kommune	Innb.	Kr 6	Kr 10
Kvænanen	1234	4936	12340
Kåfjord	2221	13326	22210
Nordreisa	4854	29124	48540
Skjervøy	2881	17286	28810
	11190	64672	111900
Sum kontingent		64672	111900
FL		40000	180000
Troms fylkeskomm.		60000	120000
Sum adm.inntekt		164672	412000

Friluftsrådet vil søke tilskudd til å gjennomføre ulike prosjekt, aktiviteter og tiltak. Friluftsrådernes landsforbund (FL), Troms fylkeskommune og andre vil være sentrale instanser for å søke tilskudd. Dvs. tilsvarende det som er tilfellet for landets øvrige friluftsråd. Hva som er mulig å oppnå av tilskudd for 2014 må avklares. For 2015 vil Nord-Troms kunne søke tilskudd på lik linje med øvrige friluftsråd.

Arbeidsoppgaver

Det videre arbeid i styre og i samarbeid med medlemskommunene, Troms fylkeskommune og FL (Friluftsrådernes landsforbund) må avklare Friluftsrådets arbeidsplan i oppstartsfasen. Her er innspill som har det har vært jobbet med i samarbeid med medlemskommunene så langt:

- Skilting og merking av turruter i Nord-Troms
- Læring i friluft – samarbeid med skoler og barnehager
- Friluftsliv og folkehelse – samarbeid med folkehelsekoordinatorer og frisklivssentraler
- Friluftscamp i skoleferiene
- Gjennomføre aktiviteten ”På tur med ordføreren”
- Friluftslivets år 2015
- Turkart for Nord-Troms
- Spillemidler til anlegg og tilrettelegginger for friluftsliv
- Turkasetrim

Politisk behandling

Det planlegges følgende behandling av saken i kommunestyre/formannskap i Nord-Troms:

Nordreisa kommune:	11. juni
Kåfjord kommune:	16. juni
Skjervøy kommune:	23. juni
Kvænangen kommune:	25. juni

I tillegg er det regionrådsmøte i Nord-Troms regionråd den 19. juni.

Vurdering

Det har de siste åra vært gjort en betydelig innsats på tilrettelegging for friluftsliv i alle de 4 nordligste kommunene i Nord-Troms. Flere kommuner i regionen har hatt et stort fokus på skilting og merking av turløyper og er blant de kommunene i Troms som har kommet lengst. Det er etablert et velfungerende 10påTopp ordning i Kvænangen og Nordreisa og det er gjort flere store prosjekter på tilrettelegging av friluftsområder i regionen. Samlet sett er det i dag stor kompetanse på tilrettelegging for friluftsliv i de 4 NT kommunene.

Det har i løpet av de 5 – 6 siste årene vært mange prosjekter og tiltak som kommunene har jobbet med og som har paralleller i nabokommuner. Det har likevel vært vanskelig å etablere noen form for fast samarbeid og drifting over kommunegrensene. Dette selv om vi har hatt prosjekter som faktisk har hatt til formål å organisere dette på tvers av kommunegrensene (eks «friluftsforsvalterprosjektet» 2010-2011). Det nordligste Nord-Troms har i en årrekke ligget langt fremme i Troms på friluftsfeltet, men er nå i ferd med og «tas igjen» av regioner som har evne til å samarbeide og trekke veksler på hverandre.

Forvaltningsknutepunktet (som består av Halti nasjonalparksenter, Verneområdeforvalter, Fjelltjenesten SNO) på Halti har engasjement i Kåfjord, i Nordreisa og i Kvænangen- og samarbeider også inn mot Kautokeino og Enontekiö (Kilpisjärvi) i Finland. Et av deres viktigste oppgaver er å legge til rette for naturopplevelser i de store verneområdene som preger dette området. For å lykkes med dette arbeidet må de samarbeide med kommuner (som både planmyndighet, grunneiere og som tilretteleggere) og med mange andre interessenter. De jobber i dag fra sak-sak og bruker relativt mye tid og ressurser på organisering og kontakt med mange partnere for å få gjort de tiltakene de ønsker.

Deres oppfatning er at Nord-Troms som sådan- og i særdeleshet de 4 nordligste kommunene vil dra nytte av et organisert samarbeid på friluftsfeltet. De grunngir dette med følgende;

- Det er til dels kompetansekrevende å planlegge å gjennomføre tilretteleggingstiltak. Et sterkere samarbeid gjør at det blir mulig for alle å dra veksler på hverandres kompetanse.
- Det er ressurskrevende å planlegge å gjennomføre tilretteleggings- og friluftstiltak. En konsolidering og samling av ressursene i regionen vil gi synergier og samordning og slikt sett styrke arbeidet med friluftsliv.
- Ved samling av ressurser vil det også bli betydelig lettere å kjøre gjennom fellestiltak i regionen og være «mottaksapparat» for satsinger som pågår i fylket eller nasjonalt. Nord-Troms går glipp (eller står i fare for å gå glipp av) muligheter og midler ved at samarbeidet er fraværende. Eks regionalparksatsing i 2014. Midler til skilt og merking i 2014.
- Det er etablert en ny veileder / nasjonal standard for merking og tilrettelegging av løyper og stier. For å implementere og bruke denne bør man samarbeide om felles bruk av ressurser og kompetanse i regionen, da det er vanskelig for en enkelt kommune å ivareta dette alene.

- Kvalitet og næringsmuligheter. Naturopplevelser har et (til dels) uutnyttet potensiale som næringsvei også i Nord-Troms. Denne regionen er en av de mest mangfoldige og spennende naturregioner i Norge. Tilreisende forventer en helhetlig kvalitet og gode løsninger. Slike systemer kan systematiseres gjennom en sterkere samordning på friluftsfeltet og et større fokus på kvalitet.
- De mener, ut i fra undersøkelser og egen erfaring, at friluftsliv og bruk av nærmiljøet øker og at dette har en udiskutabel verdi for folkehelse, trivsel og livskvalitet. Enkle tiltak som merking av stier, løyper, nærmiljøanlegg får mange brukere og er dermed en god, effektiv og rimelig investering pr deltaker.

Den største fordelen med å tilslutte seg et friluftssamarbeid med «de store» (for eksempel samarbeid med Ishavskysten) er at kostnadene går ned for kommunene. Et samarbeid bare mellom de 4 Nord Troms kommunene vil følgelig gi større kostnader- dette avhengig av hvilke ordninger som er mulig å få ifht medfinansiering fra andre parter (fylkeskommune mv).

I saksframlegget er det satt opp to alternative oppstartstidspunkter, høsten 2014 eller januar 2015. Vår vurdering er at det mest realistiske er rundt 1 januar 2015. Dette begrunnes med at det vil gå med tid til høsten til organisering, søknadsskriving, utlysning og tilsetting av daglig leder.

Fram til utgangen av 2015 må det opprettes et eget friluftsråd i Nord Troms, siden Ishavskysten ikke ønsker å ta opp nye medlemmer midt i kommunestyreperioden. For Nord Troms kan dette være fint, siden en da får litt tid til å vurdere den endelige tilslutningsformen. Det anbefales derfor at friluftsrådet etableres etter kommunelovens § 27.

EKSEMPELVEDTEKTER INTERKOMMUNALE FRILUFTSRÅD

Interkommunale friluftsråd er samarbeid mellom 2 eller flere kommuner om konkrete friluftslivsoppgaver. Gjennom regelverket til en tilskuddsordning fra Miljøverndepartementet (kap 1427, post 78) settes det nærmere krav til samarbeidet og oppgaver for at en skal kunne oppnå slik støtte. I praksis er disse bestemmende for kravene til å være interkommunalt friluftsråd.

I FLs vedtekter heter det at alle interkommunale friluftsråd som har minst 2 kommuner som medlemmer, kan være medlem av landforbundet. Videre står det vedtektens § 2 at "hvert friluftsråd beholder sin organisasjonsmessige, økonomiske og arbeidsmessige selvstendighet". Men friluftsråd som ikke fyller sine kontingentforpliktelser eller fyller kriteriene for å motta administrasjonstilskudd fra Miljøverndepartementet som interkommunalt friluftsråd, kan strykes som medlem av årsmøtet.

De første interkommunale friluftsrådene blei stifta på 1930-tallet, og hadde vedtekter svært lik frivillige organisasjoner. Gjennom årenes løp er vedtektene både for de eldste friluftsrådene og for nye modernisert og formalisert i forhold til at dette dreier seg om interkommunalt samarbeid.

Formelt sett er en rekke alternativer for organisering av interkommunale friluftsråd aktuelle:

- Forening der både kommuner og frivillige organisasjoner er medlem
- Underutvalg av regionråd med forankring i regionrådets vedtekter og formelle organisering
- Interkommunalt samarbeid etter Kommunelovens § 27
- Interkommunalt samarbeid etter vertskommune-prinsippet, jf Kommunelovens § 28
- Interkommunalt selskap, IKS, jf egen lov.
- Stiftelse, jf egen lov.

De fleste friluftsråd er i dag organisert som "forening", interkommunalt samarbeid etter Kommunelovens § 27 eller som underutvalg av regionråd.

Ved danning av nye friluftsråd kommer det ofte opp spørsmål om eksempel på vedtekter. Vedtekter for eksisterende friluftsråd vil en kunne få ved direkte henvendelse, og de ligger for de fleste ute på nett - se www.friluftsrad.no og høyre marg for medlemsfriluftsrådene.

FL har i tillegg utarbeida eksempelvedtekter som følger i dette notatet.

Vi har valgt å lage eksempelvedtekter for friluftsråd organisert etter Kommunelovens § 27 og for friluftsråd som er underutvalg av regionråd. Mye vil være likt i vedtektene uavhengig av organisasjonsform. Hvis en velger å organisere friluftsrådet som forening, kan eksempelvedtektene for organisering etter § 27 brukes, men en må ta med at organisasjoner kan være medlem og avklare deres representasjon i årsmøte og styre, samt kontingentfastsettelse. Hvis en vil knytte friluftsrådets vedtekter til annet lovverk, må en sjekke de krav og forutsetninger som dette setter. Så vidt vi kan se vil bare forening eller stiftelse være aktuelt hvis en ønsker at frivillige organisasjoner skal være medlem sammen med kommunene. For å kunne motta moms-refusjon på linje med kommunene, vil det imidlertid være nødvendig at friluftsrådet er organisert etter Kommuneloven § 27 eller § 28, som IKS eller som underutvalg av regionråd - noe avhengig av hvordan dette er organisert.

Ved organisering etter Kommunelovens § 27 må det særskilt avklares valg av årsmøtorepresentanter og styrerepresentanter, og om styrerepresentantene skal velges blant årsmøtorepresentantene eller ikke. Friluftsrådene har valgt ulike løsninger her.

Alternativ 1:

NORD-TROMS FRILUFTSRÅD ORGANISERT ETTER KOMMUNELOVENS § 27

§ 1 DELTAKERKOMMUNER

Nord-Troms Friluftsråd er et interkommunalt samarbeidsorgan etter § 27 i Kommuneloven mellom Kvæningen kommune, Kåfjord kommune, Nordreisa kommune, og Skjervøy kommune. Tilslutning fra nye deltakerkommuner må godkjennes av friluftsrådets årsmøte og kommunestyret i hver av deltakerkommunene.

§ 2 FORMÅL

Friluftsrådet skal i samarbeid med deltakerkommunene, andre offentlige myndigheter og organisasjoner, fremme allsidig og miljøvennlig friluftsliv i den regionen deltakerkommunene omfatter, til beste for befolkningens trivsel og helse.

§ 3 ORGANISASJON

Friluftsrådets faste organer er årsmøtet, styret og en administrasjon som står for den daglige driften.

Friluftsrådet er tilsluttet Friluftsrådenes Landsforbund.

§ 4 ÅRSMØTE

Årsmøtet er friluftsrådets øverste myndighet. Ordinært årsmøte holdes hvert år innen utgangen av mars måned. Årsmøtet består av 2 utsendinger fra hver deltakerkommune valgt for kommunestyreperioden av kommunen. Når kommunene velger 2 eller flere årsmøtorepresentanter, skal begge kjønn være representert i samsvar med Kommunelovens bestemmelser. Årsmøtet er beslutningsdyktig med de frammøtte representanter.

Årsmøtet skal innkalles med minst 4 ukers skriftlig varsel. Sakliste og saksdokument skal følge innkallingen.

Med unntak av vedtektsendringer, jf § 9, treffes beslutninger med vanlig flertall.

Årsmøtet skal behandle:

1. Godkjenning av innkalling, sakliste og utsendinger.
2. Velge ordstyrer og 2 representanter til å undertegne protokollen.
3. Styrets årsmelding.
4. Regnskap med revisjonsberetning.
5. Arbeidsplan
6. Budsjett, herunder fastsette tilskudd (kontingent) fra deltakerkommunene.
7. Behandle innkomne saker.
8. Valg
 - a) Styre
 - b) Styrets leder og nestleder
 - c) Valgkomite

Det foretas skriftlig valg hvis noen krever det. Ved stemmelikhet avgjøres valg ved loddrekning.

§ 5 EKSTRAORDINÆRT ÅRSMØTE

Ekstraordinært årsmøte kan holdes etter innkalling fra styret eller når årsmøteutsendinger fra 2 eller flere av deltakerkommunene krever det. Ekstraordinært årsmøte skal innkalles med minst 3 ukers varsel, og det skal framgå av innkallingen hvilke saker som skal behandles. Ekstraordinært årsmøte kan bare behandle saker som er nevnt i innkallingen. Ekstraordinært årsmøte er beslutningsdyktig med de frammøtte representanter. For vedtak gjelder de samme regler som for Årsmøte.

§ 6 STYRE

Alternativ 1:

Styret består av ett medlem fra hver medlemskommune valgt blant de oppnevnte årsmøteutsendingene fra deltakerkommunene.

Alternativ 2:

Styret består av ett medlem fra hver medlemskommune. De oppnevnte årsmøteutsendingene fra deltakerkommunene kan ikke velges som styremedlemmer.

Felles:

Det velges leder og nestleder blant styrets medlemmer.

Styremedlemmene, leder og nestleder er på valg hvert år.

I styret skal begge kjønn være representert i samsvar med Kommunelovens bestemmelser.

Valgkomiteen velges blant de oppnevnte utsendingene fra deltakerkommunene.

Styret skal behandle følgende:

1. Tilsette daglig leder og fastsette instruks for denne.
2. Fremme Friluftsrådets oppgaver i samsvar med vedtekter og årsmøtevedtak.
3. Lede Friluftsrådets løpende virksomhet i samsvar med vedtekter og arbeidsplan og stå for økonomistyring i samsvar med vedtatt budsjett.

Styret kan velge et arbeidsutvalg til å forberede saker for styret og fatte vedtak etter nærmere delegering fra styret, og nedsette utvalg til å ivareta nærmere avgrensede oppgaver som lønnsutvalg, utvalg for konkrete prosjekter m.v.

Det skal føres protokoll fra styremøtene som bl.a. sendes deltakerkommunene.

§ 7 SAMARBEIDSGRUPPE

Samarbeidsgruppa består av ett medlem fra hver kommuneadministrasjon, utpekt av den enkelte kommune. Medlemmene bør representere den eller de etater/enheter som arbeider med friluftsliv i den enkelte kommune. Friluftsansjoner kan også tilbys plass i samarbeidsgruppa.

Samarbeidsgruppa behandler saker av praktisk- og administrativ karakter, og er et forum for samordning og erfaringsutveksling. Samarbeidsgruppa kan forberede saker for styret.

§ 8 ØKONOMI

Friluftsrådet er et eget rettssubjekt som fører eget regnskap.

Deltakerkommunene skal betale et årlig tilskudd til Friluftsrådet (kontingent). Denne fastsettes av årsmøtet som en sum per innbygger i medlemskommunene. Årsmøtevedtak om indeksregulering av kontingenten etter deflator er endelig. Årsmøtevedtak om kontingentøkning ut over dette må godkjennes av medlemskommunene.

Friluftsrådet har myndighet til å ta opp lån og pantsette eiendom og verdier etter vedtak på årsmøte eller ekstraordinært årsmøte.

§ 9 VEDTEKTSENDRINGER

Endring av vedtektene kan bare gjøres på årsmøte eller ekstraordinært årsmøte. Endring av vedtektene krever 2/3 flertall. Opptak av nye medlemskommuner etter § 1 skal også godkjennes av deltakerkommunene.

§ 10 UTTREDEN OG OPPLØSNING

Den enkelte deltakerkommune kan med skriftlig varsel tre ut av Friluftsrådet fra 1.1. året etter at slikt varsel er sendt. Deltakerkommunen som har trådt ut av Friluftsrådet overtar da de oppgaver som Friluftsrådet har utført for kommunen. Dersom Friluftsrådet eier friluftsområder i en kommune som trer ut av Friluftsrådet, skal eiendommen overføres til vedkommende kommune. Ut over dette har ikke kommuner som trer ut av Friluftsrådet, krav på eiendommer eller verdier.

Vedtak om oppløsning av Friluftsrådet kan kun gjøres på ordinært årsmøte, og krever 2/3 flertall blant frammøtte stemmeberettiga. Ved oppløsning av Friluftsrådet overføres eiendommer som Friluftsrådet eier til vedkommende kommune, og alle oppgaver overtas av kommunene hver for seg. Friluftsrådets netto likvide midler fordeles mellom medlemskommunene etter befolkningstall ved sist årsskifte.

§ 11 VOLDGIFT

Dersom det oppstår tvist mellom deltakende kommuner om forståelsen av disse vedtektene, skal tvisten avgjøres ved voldgift iht. tvistemålsloven.

Alternativ 2:

NORD-TROMS FRILUFTSRÅD ORGANISERT SOM UNDERUTVALG AV NORD-TROMS REGIONRÅD

§1 MEDLEMMER

Kommunene i Nord-Troms regionråd, andre offentlige myndigheter og organisasjoner som arbeider med friluftsoppgaver, kan være medlemmer Nord-Troms friluftsråd.

Nord-Troms regionråd bestemmer hvem som skal være medlemmer i Nord-Troms friluftsråd.

§ 2 FORMÅL

Nord-Troms friluftsråd skal i samarbeid med medlemskommunene, andre medlemmer, andre offentlige myndigheter og organisasjoner, fremme allsidig og miljøvennlig friluftsliv i den regionen medlemskommunene omfatter, til beste for befolkningens trivsel og helse.

§ 3 ORGANISASJON

Nord-Troms friluftsråd er et underutvalg av Nord-Troms regionråd.

Friluftsrådets faste organer er årsmøtet, styret og administrasjonen som står for den daglige driften. Regionrådet er friluftsrådets årsmøte og høyeste myndighet.

Friluftsrådets virksomhet skal skilles fra Regionrådets øvrige virksomhet ved eget regnskap, årsmelding, arbeidsplan, budsjett og møteprotokoller jfr. §4 og §5.

Friluftsrådet er tilsluttet Friluftsrådenes Landsforbund.

§ 4 ÅRSMØTE

Årsmøtet skal avholdes innen utgangen av juni.

Årsmøtet utgjøres av Nord-Troms regionråd som består av ... representanter fra hver kommune. Friluftsrådets styre kan delta med tale- og forslagsrett, men uten stemmerett.

Årsmøtet skal innkalles med minst 4 ukers skriftlig varsel. Sakliste og saksdokument skal følge innkallingen.

Med unntak av vedtektsendringer, jf § 9, treffes beslutninger med vanlig flertall.

Årsmøtet skal behandle:

1. Godkjenning av innkalling, sakliste og utsendinger.
2. Velge ordstyrer og 2 representanter til å undertegne protokollen.
3. Styrets årsmelding.
4. Regnskap med revisjonsberetning.
5. Arbeidsplan
6. Budsjett, herunder fastsette kontingent fra medlemskommunene og eventuelle andre medlemmer .
7. Behandle innkomne saker.
8. Valg

- b) Styrets leder og nestleder blant styremedlemmene oppnevnt av kommunene
- c) Valgkomite, som innstiller på leder og nestleder

Det foretas skriftlig valg hvis noen krever det. Ved stemmelikhet avgjøres valg ved loddtrekning.

§ 5 EKSTRAORDINÆRT ÅRSMØTE

Ekstraordinært årsmøte kan holdes etter innkalling fra styret eller når 2 eller flere av medlemskommunene krever det. Ekstraordinært årsmøte skal innkalles med minst 3 ukers varsel, og det skal framgå av innkallingen hvilke saker som skal behandles.

Ekstraordinært årsmøte kan bare behandle saker som er nevnt i innkallingen. Ekstraordinært årsmøte er beslutningsdyktig med de frammøtte representanter. For vedtak gjelder de samme regler som for årsmøte.

§ 6 STYRE

Medlemskommunene oppnevner hver én representant med vararepresentant til styret i friluftsrådet for valgperioden. Representant og vararepresentant skal ha ulikt kjønn.

Andre medlemmer kan til sammen oppnevne inntil 3 representanter med vararepresentanter til styret.

Det skal tilstrebes at begge kjønn er representert med minst 40 % i styret.

Valgperiode for representanter fra andre offentlige myndigheter og/eller frivillige organisasjoner er 2 år.

Styret skal behandle følgende:

1. Tilsette daglig leder og fastsette instruks for denne.
2. Fremme Friluftsrådets oppgaver i samsvar med vedtekter og årsmøtevedtak.
3. Lede Friluftsrådets løpende virksomhet i samsvar med vedtekter og arbeidsplan og stå for økonomistyring i samsvar med vedtatt budsjett.

Styret kan velge et arbeidsutvalg til å forberede saker for styret og fatte vedtak etter nærmere delegering fra styret, og nedsette utvalg til å ivareta nærmere avgrensa oppgaver som lønnsutvalg, utvalg for konkrete prosjekter m.v.

Det skal føres protokoll fra styremøtene som bl.a. sendes deltakerkommunene.

§ 7 SAMARBEIDSGRUPPE

Samarbeidsgruppa består av ett medlem fra hver kommuneadministrasjon, utpekt av den enkelte kommune. Medlemmene bør representere den eller de etater/enheter som arbeider med friluftsliv i den enkelte kommune. Friluftsansjoner kan også tilbys plass i samarbeidsgruppa.

Samarbeidsgruppa behandler saker av praktisk- og administrativ karakter, og er et forum for samordning og erfaringsutveksling. Samarbeidsgruppa kan forberede saker for styret.

§ 8 KONTINGENT

Deltakerkommunene skal betale en årlig kontingent til Friluftsrådet. Denne fastsettes av årsmøtet som en sum per innbygger i medlemskommunene. Årsmøtevedtak om

indeksregulering av kontingenten etter deflator er endelig. Årsmøtevedtak om kontingentøkning ut over dette må godkjennes av medlemskommunene. Årsmøte kan vedta kontingent også for andre medlemmer.

§ 9 VEDTEKTSENDRINGER

Endring av vedtektene kan bare gjøres på Årsmøte eller Ekstraordinært årsmøte. Endring av vedtektene krever 2/3 flertall. Opptak av nye medlemskommuner etter § 1 skal også godkjennes av deltakerkommunene.

§ 10 UTTREDEN OG OPPLØSNING

Den enkelte deltakerkommune kan med skriftlig varsel tre ut av Friluftsrådet fra 1.1. året etter at slikt varsel er sendt. Deltakerkommunen som har trådt ut av Friluftsrådet overtar da de oppgaver som Friluftsrådet har utført for kommunen. Dersom Friluftsrådet eier friluftsområder i en kommune som trer ut av Friluftsrådet, skal eiendommen overføres til vedkommende kommune. Ut over dette har ikke kommuner som trer ut av Friluftsrådet, krav på eiendommer eller verdier.

Andre medlemmer enn kommunene, kan fritt melde seg ut av Friluftsrådet med virkning fra utmeldestidspunkt.

Vedtak om oppløsning av Friluftsrådet kan kun gjøres på ordinært årsmøte, og krever 2/3 flertall blant frammøtte stemmeberettiga. Ved oppløsning av Friluftsrådet overføres eiendommer som Friluftsrådet eier til vedkommende kommune, og alle oppgaver overtas av kommunene hver for seg. Friluftsrådets netto likvide midler fordeles mellom medlemskommunene etter befolkningstall ved sist årsskifte.

§ 11 VOLDGIFT

Dersom det oppstår tvist mellom deltakende kommuner om forståelsen av disse vedtektene, skal tvisten avgjøres ved voldgift iht. tvistemålsloven.



Saksfremlegg

Utvalgssak	Utvalgsnavn	Møtedato
68/14	Skjervøy Formannskap	23.06.2014

Eierskapsdrøftinger GF Skjervøy ASVO

Henvisning til lovverk:

Rådmannens innstilling

Saken legges frem uten innstilling

Saksopplysninger

I etterkant av formannskapsmøtet avholdes det generalforsamling i Skjervøy ASVO.

Vurdering

Formannskapet drøfter hvordan de skal stemme ifm generalforsamlingen.



Skjervøy kommune

Teknisk etat

Carl Johan Bentsen

9194 LAUKSLETTA

Delegert vedtak Skjervøy Formannskap - nr.

Deres ref:	Vår ref:	Løpenr.	Arkivkode	Dato
	2014/1832-2	22085/2014	194166/76	02.06.2014

Lauksletta: Søknad om etablering av rømningsveg /trapp på gnr 66 bnr 76

Saksopplysninger/Vurderinger:

Carl Johan Bentsen søker om oppføring av rømningsveg/trapp fra egen veranda på bolig til mark. Trappen vil bli oppført i nabogrense. Nabo har gitt tillatelse til etablering av trapp i grensen.

Trappen oppføres for å sikre rask og sikker rømning fra bolig i tilfelle brann.

Vedtak:

Med hjemmel i plan- og bygningsloven § 20-2 gis Carl Johan Bentsen byggetillatelse for oppføring av rømningsveg/trapp fra veranda på bolig gnr 66 bnr 76 Lauksletta.

Klageadgang

*Vedtaket kan påklages til **[Klikk her og skriv klageinstans]**. Klagefristen er 3 uker regnet fra den dagen da brevet kom fram til påført adressat. Det er tilstrekkelig at klagen er postlagt innen fristens utløp.*

Klagen skal sendes skriftlig til den som har truffet vedtaket, angi vedtaket det klages over, den eller de endringer som ønskes, og de grunner du vil anføre for klagen. Dersom du klager så sent at det kan være uklart for oss om du har klaget i rett tid, bes du også oppgi når denne melding kommer frem.

Med hilsen

Kjell Ove Lehne
Ingeniør

Nord-Troms Regionråd DA



NOTAT FRA MØTE I RÅDSFORSAMLING

Tid: onsdag 21. mai 2014 kl 1045
Sted: Kvænangshagen Verdde, Sørstraumen

Tilstede:

Fra representantskapet:

Kvænangen: Gunnar Sollund
Ole Josefsen
Nordreisa: Knut Morten Pedersen
Hilde Nyvoll (med fullmakt)
Skjervøy: Leif Peder Jørgensen
Irene Toresen
Storfjord: ingen representanter
Lyngen: Werner Kiil

Fra styret:

Sigmund Steinnes, Storfjord
Torgeir Johnsen, Skjervøy
Lidvart Jakobsen, Nordreisa
Jan Helge Jensen, Kvænangen
Karl Arvid Brose, Lyngen
Bjørn Inge Mo, Kåfjord

Fra rådmannsutvalget:

Einar Pedersen, Kåfjord
Leif Lintho, Lyngen
Cissel Samuelsen, Skjervøy (fra klokken 1300)
Frank Pedersen, Kvænangen

Fra administrasjonen:

Lisbeth Holm, leder Nord-Troms Studiesenter
Silja Karlsen, prosjektleder Omdømmeprojektet
Lisa Solbakken, regional ungdomskonsulent RUST
Berit Fjellberg, daglig leder

Møteleder: rådsordfører Jan Helge Jensen

Tema 1: Nord-Troms Strategier/Handlingsplan 2014-2015

Presentasjoner/orienteringer;

- Innledning ved Jan Helge Jensen
- Kort om prosessen fram til vedtatt handlingsplan ved Berit Fjellberg
- Nord-Troms Studiesenter – strategier, ved Lisbeth Holm

Rådsforsamling Nord-Troms Regionråd 21.05.14

- Regional utvikling, omdømmestrategi og ungdomssatsing, ved Silja Karlsen og Lisa Solbakken
- Tjenestesamarbeid, ved Leif Lintho
- Samferdsel ved Jan Helge Jensen
- Nærings- og utviklingsplan for Nord-Troms, ved Jan Helge Jensen

Innspill/kommentarer fra rådsforsamlingen:

- Demografiutfordringen; «savner» den eldre delen av befolkningen – ikke synlig i Nord-Troms-filmen
- Viktig å ta inn lærlinger – oppfordre kommunene til å ta inn lærlinger i helsefagene
- Oppfordrer ordførerne til å arbeide videre med sykestuesengene
- Viktig å jobbe med fagarbeiderkompetanse – også gjennom studiesenteret
- Omdømmeprosjektet: har vært lite informasjon ute i kommunene – viktig med lokal forankring. Hva er status i Kvænangen kommune?
- Studiesenteret har vært et meget viktig prosjekt. Utrolig bra at man tar utgangspunkt i de behov som finnes i regionen
- Hva er viktig å legge vekt på når vi skal rekruttere folk hit? Vi har behov for å fortelle om regionen i denne sammenhengen – vi må ha fokus på omdømme når vi skal arbeide med rekruttering
- Samferdsel: vi har jobba med samme prioriteringer/målretta over tid (10-15 år) - i dag ser vi fruktene av dette arbeidet
- For lite flink til å få ut det vi faktisk holder på med (i regionrådet)
- Studiesenteret blir viktig i forhold til utviklingen av Nord-Troms – bidrar til å heve kompetansen
- Bra med oppdatert informasjon om demografi og utvikling på rådsforsamlingsmøter
- Skuffet over oppmøte fra representantskapsmedlemmer
- Sykestuesenger – være klare og tydelige – viktig å ta med seg i planlagte møter både 26. mai og 24. juni
- Fyrtårnprosjekter – etter modell fra Midt-Troms – dette kan være en god ide å ta med seg til Nord-Troms
- Ros til RUST!
- Uttalelser vedr bevilgninger til samferdsel- er det mulig å lage en uttalelse?
- Rusomsorg – rus-ettersvern – dette er et område hvor det er behov for en felles strategi i regionen
- Gjennom Omdømmeprosjektet er det satt fokus på ungdom, med begrunnelse i demografiutfordringen – de eldre er også en viktig ressurs i regionen, men ikke målgruppe for prosjektet

Rådsforsamlingen gir styret (ordførerne) fullmakt til å utforme en uttalelse vedrørende bevilgning til samferdsel på vegne av rådsforsamlingsmøte i dag.

Tema 2: Kommunestrukturen – innledning og debatt

Innledere til tema: **regiondirektør Tom Mikalsen og rådgiver Øystein Sivertsen, KS Nord-Norge**

Bakteppe for tema;

- 7. oktober 2013 la Høyre og Fremskrittspartiet fram regjeringsplattformen; «*regjeringen vil styrke lokaldemokratiet og gjennomføre en kommunereform. Større og mer robuste kommuner kan få større oppgaver og ta mer ansvar enn dagens kommuner*»
- 3. januar 2014 satte Kommunal- og moderniseringsdepartementet ned et ekspertutvalg som skulle foreslå kriterier som har betydning for oppgaveløsningen i kommunene.
- Mars 2014 – ekspertutvalget leverer delrapport 1 Kriterier for god kommunestruktur. «*Kriteriene skal i sum ivareta kommunenes 4 funksjoner som demokratisk arena, tjenesteyter, samfunnsutvikler og myndighetsutøver.*» «*Utvalget gir følgende anbefalinger for en god kommunestruktur:*
 1. *Kommunene bør ha minst 15000-20000 innbyggere for å sikre en god oppgaveløsning.*
 2. *Kommunestrukturen bør i større grad nærme seg funksjonelle samfunnsutviklingsområder.*
 3. *Staten bør redusere detaljstyringen og ordninger for politisk deltakelse bør videreutvikles for å sikre gode og slagkraftige demokratiske arenaer.*»
- 14. mai 2014 – regjeringen legger fram kommuneproposisjonen for Stortinget. Regjeringen vil presentere kommunereformen i en egen meldingsdel.

Innledning ved regiondirektør Tom Mikalsen; (presentasjon vedlagt)

- KS Nord-Norge har kontorer i Lakselv, Tromsø og Bodø
- KS sammen med Fylkesmennene vil få en rolle i gjennomføringen av reformen. FM har fått midler til en egen prosessansvarlig i hvert fylke
- Regjeringens mål for reformen
- Økonomi i reformen
- Tidsplan for gjennomføring (starter regionale prosesser til høsten 2014 og avsluttes ved utgangen av 2016)
- Standardiserte faktaoppsett om sammenslåing
- To ulike løp i reformperioden (hvor tidlig man vedtar sammenslåing)
- Øvrige tiltak (lånegodkjenning, hjemmel om pålagt interkommunalt samarbeid, avvikling av samkommunen)
- Kommentarer fra KS;
 - Lokale prosesser – kommunene må styre
 - Kun kommunereform? Hva med stats- og styringsreform?
 - Sikre folkevalgte regioner
 - Økonomien er viktig i kommunereformen

Innledning ved rådgiver Øystein Sivertsen (presentasjon vedlagt):

- «Fremtidens kommunestruktur i Troms – Oppsummering prosjekt 2005» (egen rapport) – hva ble sagt i 2005:
 - Dagens Nord-Troms delt i to økonomiske regioner (4 nordligste sammen, Storfjord og Lyngen sammen med Balsfjord og Tromsø)
 - Ingen stor lyst i 2005 (men Tromsø, Harstad, Finnsnes og Nordreisa positive om nabokommunene skulle ta initiativ)
 - Tvang skal ikke brukes (erkjennelse om at noe burde gjøres, men ikke med «min» kommune)
 - Identitet og lokal forankring – drivkrefter som utfordrer endringspotensialet i forhold til utvikling av nye (robuste) kommuner

- Konklusjon; bygge videre på det interkommunale samarbeidet.
- Kommunereformen har den relevans for Nord-Troms regionen?
 - Politisk ønske om å sjekke ut mulighetsrommet
 - Debatt om kvalitet og kapasitet på kommunale tjenester
 - Ønske om flere oppgaver til kommunene og regionene
 - Interkommunalt samarbeid er neppe svaret på alle utfordringer
 - Innbyggernes forventninger
 - Økonomi
 - Erkjennelse av demografiutviklingen
 - Hva er målsettingen for en slik prosess?
 - Oppgavene må løses bedre
 - Større myndighet og flere oppgaver til lokalt nivå
 - Robuste lokale samfunnsutviklere
 - Skape regioner som kan få gjennomslag i nasjonale spørsmål
 - Hvem er de viktigste aktørene i prosessen
 - Innbyggerne – de skal involveres og høres
 - De politiske partiene – partiprogrammene
 - Nasjonale myndigheter – frivillighet vs tvang
 - Lokale og regionale myndigheter – myndighet og oppgavefordeling
 - Lokalt eierskap til prosessen
 - Frivillighetslinjen skal videreføres
 - Prosessen må starte i det enkelte kommunestyre
 - Målsetting
 - BA- regioner må være utgangspunkt
 - Myndighet og oppgaver til fylkeskommunen og regional stat må avklares først eller samtidig

Diskusjon (stikkord fra debatten):

- Hvilke oppgaver skal kommunene ha i fremtiden?
- Hva/hvilke konsekvenser vil det få dersom fylkesgrensene endres?
- «Det blir ikke noe liv av å slå sammen to lik» eller «Det blir ingen rikdom av å slå samme 5-6 fattiglemmer». Trenger man bare tenke geografi i debatten? Nordreisa kan slå seg sammen med Tromsø?
- Begrepet «robuste» kommuner – hva ligger i dette? Legges det opp til en spare- og sentraliseringsreform? Den kommunale tjenesteproduksjon er det man får midler til fra staten. Det bør være folkeavstemning i den enkelte kommune. Det er lagt en del gulrøtter i denne reformen – men størrelse/»gigantomani» kan være en hindring. Siden størrelse er satt som et kriterium for å få midler til utredning – uheldig for oss. Bekymringsfullt med store sterke aktører sør i landet, hvor det er mye mer folk. Viktig å delta i prosessen – og være med å legge premisser i det videre arbeid. Privatøkonomi framfor velferdstjenester.
- Erfaringer fra nabolandene; greit å ha med seg i det videre arbeid.
- Stor utfordring for oss: rekruttere fagfolk og kompetanse til å løse oppgaver og produsere tjenester. Hvordan henger dette sammen om tjenestene skal produseres der folk bor? Men mange tjenester kan løses i fellesskap. Må være åpen for å utrede mulighetene – men om vi ønsker å utrede sammenslåing av Storfjord, Lyngen og Kåfjord får vi ingen økonomisk uttelling. Hvilke konsekvenser vil det få for «Nord-Troms kulturen» om Storfjord for eksempel slår seg sammen med Balsfjord?
- Hvor er/bør grensen gå? Hva er den naturlige grensen?

Rådsforsamling Nord-Troms Regionråd 21.05.14

- To logikker mot hverandre; økte kommunale utgifter (vekstkommunene får mer). Blir sykehjemmet i Birtavarre mer robust med en stor kommune?
- Må gjøre ryddige prosesser, behov for utredning basert på fakta – når er tidspunktet riktig for utredning?
- Proposisjonen skal behandles i juni i Stortinget. Oppgavene skal presenteres våren 2015. Fylkesgrensen skal ikke være til hinder for sammenslåing. Faktagrunnlag kan KS eller FM bistå med. Men hvordan dette med utredning skal gjøres må man kanskje sjekke med Fylkesmannen før man evt bestiller en utredning (må legges ut på anbud).
- Hva er mulighetene vs konsekvensene for vår region? Er kommunesammenslåing svaret på alle de fine ordene? Økonomisk gevinst ved sammenslåing. Ligger det økonomiske sanksjoner om man velger å ikke slå seg sammen?
- Vi har et veldig godt samarbeid i vår region. Vi har klart å løse en del oppgaver sammen.
- Det er viktig at KS tar med seg innspill fra dagens møte i det videre arbeidet.
- Kommunene er viktige arbeidsplasser i distriktene.
- Til tross for demografiutfordringer har vi store muligheter innen næringsutvikling i framtiden.
- Erfaringer fra for eksempel Danmark bør man ha med seg i debatten, for eksempel svekket lokaldemokrati, flere byråkrater – viktig å ha med erfaringer fra nabolandene i arbeidet.
- Sentralisering vs desentralisering - diskusjonen må tas på nasjonalt nivå
- Økonomisk støtte er delt i 3 ulike ordninger
- Sentra sin funksjon – regionsentrene må være raus og bevisst i sin rolle som senter. Viktig at regionrådet tar tak i «alle stordriftsfordeler» - hva kan man ta tak i allerede nå? For eksempel innen økonomitjenester, og andre «fellestjenester»
- Erfaringer fra andre sammenslåinger av kommuner – viktig med raushet/romslighet fra den store kommunen.
- Kan gjennomføre reformen på ulike måter; man kan velge å sitte rolig – være litt defensiv eller ta tak å si «nå vil vi noe med NT-regionen» – gå i front, ta noen sjanser- ta kontakt med FM for å signalisere at man vil komme i gang så snart som mulig
- Prosessen må først og fremst forankres i hvert enkelt kommunestyre – det utgjør starten på arbeidet
- Vi – kommunene i regionen bør samkjøre prosessen tidsmessig. Alle/arbeidet må starte i eget k-styre. Hvilken rolle kan regionrådet ta i arbeidet?
- Kan regionrådet koordinere arbeidet tidsmessig/prosessen?
- Rådmenn må omtale dette i budsjettarbeidet til k-styrene allerede nå i juni
- KS har laga en kalkulator for å beregne ulike løsninger – link oversendes fra KS

Oppsummering og avrundning ved rådsordfører;

Til juni-møte i regionrådet legges saken opp til behandling/diskusjon – «samkjøring av prosessen med kommunestrukturen».

Møte hevet kl 1615.
Berit Fjellberg
referent

Søknad om tillatelse
til handel med pyroteknisk vare til kommunen

Kommune: SKJERVØY

For søknad om tillatelse til handel med pyroteknisk vare skal saksbehandlingsfristen som nevnt i tjenesteloven § 11 første ledd være 2 måneder. Søknaden sendes det lokale brannvesen, og må være innsendt innen 1.mai i salgsåret. Salg til forbruker er kun tillatt i tiden 27. – 31. desember.

Opplysninger fra søker:

- 1) Forretningens navn: Sporten Skjervøy AS - MX Sport Skjervøy
- 2) Forretningens adresse: Pb 260,9189 SKJERVØY - Strandvn 44, 9180 SKJERVØY
- 3) Forretningens telefonnr. 77 76 07 40 4) E – post sporten.skjervoy@gmail.com
- 5) Ansvarshavende (særskiilt utpekt person) Ole Johan Henriksen
1505703728
(må fysisk være tilstede i handelslokalet eller på salgsstedet) (handels sertifikatsnr fra NBF)
- 6) Stedfortreder Petter Henriksen 0811684082
(må fysisk være tilstede ved ansvarshavendes fravær) (handels sertifikatsnr fra NBF)
- 7) Varetype (Fyrverkeri-klasse) Fyrverkeri klasse 2 og 3
- 8) Maksimum vekt Brutto: _____ Netto: 100 kg NEI
- 9) Oppbevaringsmåte Godkjent container
- 10) Salgssted Gamle TAXI sentralen, samme som i 2013
(Dette vises også med skisse på side 2)
- 11) Dersom søker ikke har handelssertifikat må kvittering for kurspåmelding hos NBF Vedlegg nr: _____
vedlegges
- 12) Firmaattest fra Foretaksregisteret vedlegges Vedlegg nr: som før
- 13) Ny søknad (sett kryss) Fornyet søknad (sett kryss)
- 14) Søkere vareleverandør Svea Fyrverkerier AS, Fred.Olsensgt 6, 0152 OSLO

Petter Henriksen

SPORT'N SKJERVØY AS

Postboks 260

9189 Skjervøy

tlr. 77 76 07 40

Søkers underskrift og stempel

For tillatelsen gjelder følgende vilkår, jfr. Forskrift av 26. juni 2002 om håndtering av eksplosjonsfarlig stoff § 9-4.

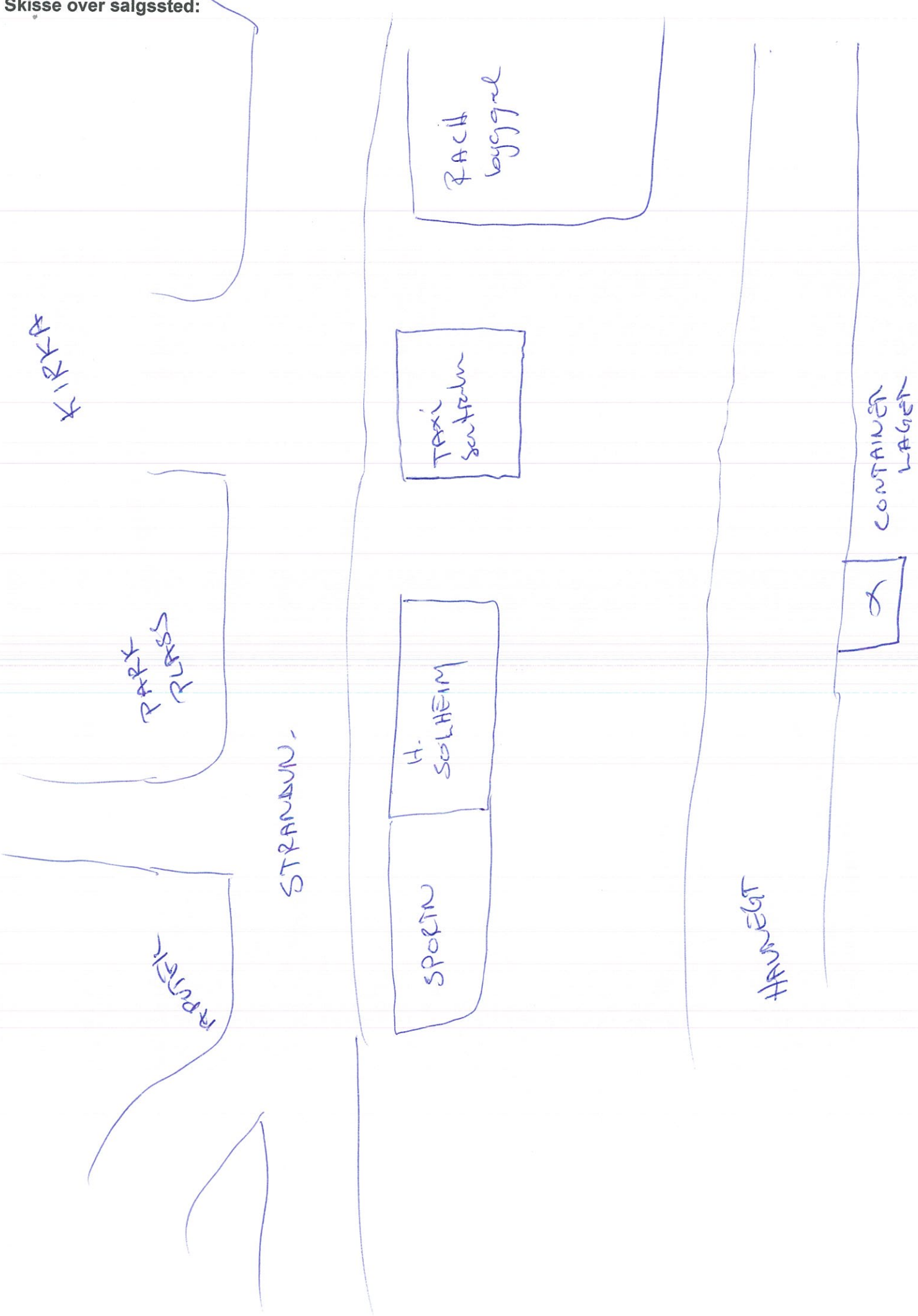
Søknad innvilget den _____ av _____


Tillatelsen er gyldig til _____

*NBF står for Norsk brannvernforening

Brannsjefens underskrift og stempel

Skisse over salgssted:



Opplysninger om søker		
1 Virksomhetens navn og adresse: Sport'n Skjervøy Strandveien 44 Postboks 260 9189 Skjervøy		2 Telefon: 77 76 07 40
		3 Organisasjonsnr.: 934865774
4 Navn og adresse og telefonnummer til ansvarlig for oppbevaringen: Ole johan Henriksen Trollveien 21 9180 Skjervøy		
Type og mengde eksplosiver det søkes oppbevaringstillatelse for:		
5 Sprengstoff kg:	6 Tennmidler stk:	7 Annet, angi type (kg/stk): Fyrverkeri klasse II og III - inntil 250 kg. nto.
Opplysninger om oppbevaringsstedet:		
8 Oppbevaringsstedets navn og adresse (med nærmeste postnummer): Sport'n Skjervøy Strandveien 44 9180 Skjervøy Denne står i Havnegt, på nersia veien mellom Dampskipskaia og Gamle RENØ.		
9 Gnr.:	10 Bnr.:	11 Grunneier:
12 Kommune: SKJERVØY	13 Fylke: Troms	
14 Lageret er på vedlagte kart merket med (se veiledningen): Skisse over containerplassering er tidligere sendt / vedlagt.	15 Avstander til: sykehus: 2,5 km bolighus: veg o.l.: annet, bruk rubrikk "andre opplysninger" nedenfor.	
16 Tillatelsens varighet:		
17 Andre opplysninger: Fyrverkeriet lagres i Spesialbygget Fyrverkericontainer, bygget etter ISO standard, godkjent av DSB for lagring av inntil 250 kg nto Pyroteknisk sats ved passende plassering. Dobbel låsebom / 2 fastmonterte låsebraketter. Innvendig kledd med plater i kryssfiner i hht DSB's bestemmelser. Godkjente utluftingskanaler itakhøyde. NOR-kopling montert på dør.		
18 Dato: 26/4-14	19 Søkers underskrift:  FOR OLE HENRIKSEN	

Se egen veiledning "HR-124 Veiledning" for utfylling av skjemaet



Skjervøy kommune

Teknisk etat

Halgeir Nilsen
Eideveien 17
9180 SKJERVØY

Delegert vedtak Skjervøy Formannskap - nr.

Deres ref:	Vår ref:	Løpenr.	Arkivkode	Dato
	2014/1864-2	21985/2014	194169/1/123	30.05.2014

Eideveien 17: søknad om fasadeendring gnr 69 bnr 1 fnr 123

Saksopplysninger/Vurderinger:

Halgeir Nilsen søker om fasadeendring for innsetting av 3 vindu istedenfor det ene vinduet som står i dag. Nabovarsel er sendt og ingen innvendinger er fremkommet. Saksbehandler kan ikke se at husets karakter blir tilsidesatt ved en slik fasadeendring.

Vedtak:

Med hjemmel i plan- og bygningsloven § 20-2 gis Halgeir Nilsen byggetillatelse for fasadeendring som består i innsetting av 3 vindu istedenfor 1 vindu som i dag.

Klageadgang

Vedtaket kan påklages til Fylkesmannen i Troms. Klagefristen er 3 uker regnet fra den dagen da brevet kom fram til påført adressat. Det er tilstrekkelig at klagen er postlagt innen fristens utløp.

Klagen skal sendes skriftlig til den som har truffet vedtaket, angi vedtaket det klages over, den eller de endringer som ønskes, og de grunner du vil anføre for klagen. Dersom du klager så sent at det kan være uklart for oss om du har klaget i rett tid, bes du også oppgi når denne melding kommer frem.

Med hilsen

Kjell Ove Lehne
Ingeniør

Postadresse:
postboks 145-G
9189 Skjervøy
E-post: skj-teknisk@skjervoy.kommune.no

Besøksadresse:
Rådhuset, Skoleveien 6

Internett:
www.skjervoy.kommune.no

Telefon: 77775500
Telefaks: 77775501

Bankkonto: 47400504578
Organisasjonsnr: 974792958



Skjervøy kommune
Rådmannen

ADMINISTRASJONENS OPPFØLGING VEDTAK BUDSJETT OG ØKONOMIPLAN 2014 – 2017 MM

RAPPORTERING NR 4 – FORMANNSKAPSMØTE 230614
Rapporten oppdatert pr 16. juni

INNLEDNING

Vi fortsetter med denne rapporteringen også i 2014, etter samme opplegg som tidligere år. Endringer siden forrige gang er skrevet i **rødt**. Hull i nummerserien skyldes tiltak som er ferdigstilt og tidligere avmeldt.

Rapporteringen er inndelt i følgende deler:

- A) Punkter i vedtaket 161213. Tar for seg alle de skriftlige punktene i endelig vedtak.
- B) Punkter fra tidligere år. Samme som A men gjelder tilsvarende punkter fra tidligere år som ikke er avsluttet
- C) Nye investeringer 2014. Alle nyinvesteringer fra vedtaket i desember
- D) Gamle investeringer som ikke er avsluttet.
- E) F), G), H) og I) Gjelder rapportering for hver etat på vedtatte tiltak for innsparing eller oppstart av ny type virksomhet. Hovedsakelig vil det være tiltak med konsekvenser for bemanningen som tas med. Andre typer kutt rapporteres ikke med mindre vi kommer dit at de ikke lar seg gjennomføre som forutsatt. Tar også med litt om den nye målstyringen.
- J) Planer som skal revideres i 2014. Oversikt over framdrift ut fra formannskapets vedtak fra november 2012. Tar også med planer som ikke ble ferdig i 2013.
- K) Nye prosjekter. Her vil vi ta opp forslag til nye prosjekter etter hvert som de dukker opp
- L) Nye utfordringer. Her vil det komme rapportering når det dukker opp uventede forhold som det er viktig at formannskapet kjenner til. Dette vil være i de tilfeller vi får økonomiske utfordringer som trenger inndekning senere på året. Evt andre politiske vedtak som skal følges opp vil også tas inn her.
- M) Innsparinger etter 2014. I økonomiplanen er det jo en del stillingskutt også utover i perioden fra 2015 som det er viktig å begynne å tenke på så tidlig som mulig.
- N) Oversikt k-styremøter. Ny fra i år

A) PUNKTER I VEDTAKET 161213

2) Samordning med menighetsrådet (nr 5) Ansvar: Rådmannen

Vedtaket: Kommunestyret ønsker gjennom en tett dialog med menighetsrådet fokus på ressursbruk. Det bør spesielt ses på samkjøring av anleggsdel og bemanning. Rådmannen legger frem forslag til tiltak innen første halvdel av 2014. Formannskapet bør si noe nærmere om hva man ønsker. Er det eksempelvis ment at kommunen skal overta maskiner og ansatte. Formannskapet må også bestemme når og til hvem forslaget skal legges fram – foreløpig antar rådmannen det er snakk om egen sak til k-styret i juni. Formannskapet ønsket ikke å gi noen nærmere presisering i februar-møtet og rådmannen anser det da som et åpent mandat. Utsettes pga kapasitetsproblem.

3) Konkurransetsetting snøbrøyting (nr 6) Ansvar: Formannskapet

Vedtaket: Kommunestyret ber formannskapet utrede muligheten for konkurranseutsetting av snørydding av kommunale veier, fortau og plasser innen 1. halvår 2014 med evt. oppstart fra neste brøytesesong. Kjøp av hjullaster utsettes til formannskapet har behandlet utredningen. I f-sak 61/13 i juni 2013 ble det lagt fram en tilsvarende utredning. Et enstemmig formannskap vedtok da å beholde denne oppgaven i kommunal regi, herunder ble rådmannen bedt om å fremme investeringstiltak om kjøp av ny hjullaster. Temaet har ikke vært drøftet i politiske møter i etterkant og det er derfor uklart for administrasjonen hva som gjør at formannskapet nå har fått kommunestyret med på å avlyse sitt tidligere enstemmige vedtak. Formannskapet må derfor presisere hvilke nye momenter som skal utredes. Konkurranses grunnlag for neste brøytesesong tenkes egentlig sendt på anbud i mndskiftet april/mai. Formannskapet ønsket ikke å gi noen nærmere presisering i februar-møtet og rådmannen anser det da som tilstrekkelig å ta en ny runde med kvalitetssikring av tallene i forrige utredning. Sommervedlikehold og snørydding må sees i sammenheng. Enten må alt konkurranseutsettes eller ingenting. Om alt privatiseres, fjernes 3 stillinger fra anleggsseksjonen. (Da har man ingen buffer på vann og avløp.) Signaler fra politikerne: **opprinnelig forslag var ikke så drastisk, reduksjon 1 stilling. Uklart – må drøftes og presiseres. Behov for konsekvensanalyse? I første omgang forsøkes med felles leder for vann og avløp og anleggsseksjonen.**

4) Reduksjon energiforbruk (nr 7) Ansvar: Rådmannen

Vedtaket: Skjervøy kommune ligger høyt på energikostnader ifølge Kostra. Investeringstiltak 9 energisparekontrakter er et godt tiltak som vil gjelde for 5 store bygg. Kommunestyret ber rådmannen jobbe for å redusere energikostnadene for alle kommunale bygg. Det bør vurderes ei bonusordning som stimulerer til lavere strømforbruk. Rullering av energi- og klimaplanen skal behandles i kommunestyret i junimøtet, slik at tiltak kan innarbeides i budsjett fra 2015. Naturlig at de øvrige byggene omtales i revidert plan slik at det ikke lages noe eget opplegg for dem utenom. Formannskapet bes presisere hva som menes med bonusordning slik at det kan utredes som en del av planen. Formannskapet ønsket ikke å gi noen nærmere presisering i februar-møtet. Prøveordning for kommunale barnehager inkl Årviksand. Halvparten av spart strøm kan virksomhetene selv beholde. Budsjettmessig vanskelig. **Skal teknisk føre over penger til kultur- og undervisning? Hva skal være utgangspunktet – gjennomsnittlig strømforbruk siste 5 år. Oppstartsmøte i høst. Gjeldende fra 1. okt. Vaktmestere og virksomhetsledere er målgruppe.**

6) Tilstandsrapport kommunale kaier (nr 9) Ansvar: Teknisk

Vedtaket: Kommunestyret ber rådmannen lage en tilstandsrapport for kommunale kaier. Tiltastandsrapport og vedlikeholdsplan legges fram for formannskapet i løpet av 2014. Naturlig å se denne opp mot BØP 2015-18. Tenkes ferdig til f-skapet i oktober. Formannskapet

avklarte i februar-møtet at rapporten gjøres av egne ansatte uten innleie av ekstern bistand. **Utsettes**

7) Boligsosial handlingsplan (nr 10 + nr 4 i 2013) Ansvar: Arbeidsgruppa

Vedtaket: Boligsosial handlingsplan skal revideres første halvdel av 2014. Kommunestyret ber arbeidsgruppa fremme forslag til tiltak for økt boligbygging både kommunalt og privat. Gruppa bør gjennomgå dagens boligforvaltning og komme med forslag til hvilke kommunale boliger vi bør selge. Naturlig at arbeidsgruppa følger opp dette og at leder Ingrid Lønhaug orienterer formannskapet underveis hvis det anses nødvendig. Behandling blir i junimøtet og tiltakene vil da være klare til BØP 2015-18.

9) Flomlys kunstgressbanen (nr 12) Ansvar: Kultur/undervisning

Vedtaket: Kommunestyret viser til planene om et nytt flomlysanlegg rundt den nye kunstgressbanen på Skjervøy. Kommunestyret ber om en egen sak til dette prosjektet til neste møte for å ta stilling til kommunal medvirkning og organisering av prosjektet. Egen k-sak i mars og det gjenstår nå å finne finansiering i juni-møtet. Fylket har akseptert vedtaket som grunnlag for videre behandling av søknaden i år. **Utbetaling av kommunale midler forutsetter at prosjektet er fullfinansiert.**

10) Lauksletta og Nikkeby (nr 13) Ansvar: Ordfører og rådmann

Vedtaket: Kommunestyret ber rådmann og ordfører jobbe i lag med bygdelagene på Lauksletta og Nikkeby med tanke på å få til forpliktende avtaler for byggene og å få på plass ei framtidig finansiering. Naturlig å tenke at dette arbeidet gjøres tidlig på året med sak til f-skapet i mai. Det er sendt brev til bygdelagene og det forventes svar før påske. Svar fra Nikkeby bygdela g mottatt. Bygdela get ser ikke mulighet for å innfri krav om inndekning av 50 000. Det betyr at vedtak ihht økonomiplan 2014-17 gjennomføres. Ikke mottatt brev fra Lauksletta – må purre. Svar fra Lauksletta: **Vedlagt følger vedtak i Lauksletta Bygdela g hvor det går fram hvilken plan vi har for inndekning av daglige utgifter vedr teknisk drift Lauksletta skole. I første omgang som en prøveordning for ett år av gangen. Som det fremgår ønsker vi å mobilisere alle gode krefter til en innsats som ikke bare har som mål å bevare bygdehuset vårt. Vi ønsker også å skape et møtepunkt for både innbyggere og hus og hytteeiere og andre som har bruker fritiden sin her**

11) Husleiesatser (nr 14) Ansvar: Teknisk

Vedtaket: Husleiesatser for kommunale bygg er i dag de samme på Skjervøy tettsted som på Arnøya. Kommunestyret ber rådmann vurdere husleiesatsene på Arnøya i forhold til markedspriser. Naturlig at dette kommer ifm BØP 2015-18 da en evt reduksjon må dekkes inn. **Stor etterspørsel etter boliger – behov for reduksjon??**

12) Sjøppelkampanje (nr 15) Ansvar: Rådmannen

Vedtaket: Skjervøy kommune tar ansvaret for å kjøre en årlig holdningskampanje/-aksjon i skoler og kommune hver vår i forhold til forsøpling. Rådmannen får ansvaret for organisering av aksjonen. I sluttrapport fra Skrotnisseprosjektet er et slikt opplegg beskrevet og dette vil bli brukt i denne sammenheng. Skolene har også egne opplegg som passer til dette, bl.a. søppelplukking hver vår, og disse oppleggene gjennomgås i vinter for å tilpasses k-styrets vedtak. Klimaklubben tar initiativ til å organisere en søppelaksjon 5. juni, samt lage et opplegg som kan kjøres årlig. **Sjøppelaksjon gjennomført. Varaordfører orienterer.**

14) Gebyrregulativ vann og avløp (nr 18) Ansvar: Teknisk

Vedtaket: Kommunestyret ber rådmannen ta en helhetlig gjennomgang av gebyrreglementet innenfor vann og avløp. Dette vil bli gjort i forkant av BØP 2015-18 og vedtak i k-styret blir da trolig oktober.

15) Idrettsskole (nr 19) Ansvar: Kultur/undervisning

Vedtaket: Det vurderes å opprette en 50 % stilling som idrettsskoleleder i tilknytning til SFO. Rådmannen legger fram egen sak i kommunestyret våren 2014, slik at tilbudet eventuelt kan opprettes høsten 2014. Dette må da komme i mai-møtet, men det er samtidig ikke tilrådelig å vedta oppstart av nye tilbud da fordi det binder framtidige utgifter. Det vil nok derfor neppe være mulig å få til oppstart av et varig tilbud fra høsten. Formannskapet avklarte i februar-møtet at dette tilbudet bare skal være for 1-4 klassetrinn. Saken fremmes i forbindelse med at SFO utarbeider ny "Plan for mål og innhold i SFO". Dette er planlagt til første k-styremøte til høsten. Midler til 50 % stilling søkes innarbeid i BØP 15-18.

B) PUNKTER FRA TIDLIGERE ÅR SOM IKKE ER FERDIG ELLER SLUTTRAPPORTERT

16) Sykestuekompensasjon fra 2014 (nr 1 i 2013) Ansvar: Ordfører og Rådmann

Sykestuekomp er nå sikret for 2014 og 2015 med samme vilkår som Finnmark. Fra 2016 er situasjonen igjen uavklart og det er satt ned en arbeidsgruppe som ser på dette samt følger opp at det gjøres en jobb fra regionrådet helst i samarbeid med kommuner i Finnmark. I arbeidsgruppa sitter Helse og omsorgssjef, leder på sykestua/sykehjemmet og kommunelege 1. Gruppa rapporterer til rådmannen som følger opp ift regionrådet. Tema tas opp på regionalt nivå i møte med UNN 26. mai. Arbeidsgruppa må likevel legge opp en strategi for arbeid mot øverste politiske nivå. Det nedsettes ei gruppe bestående av én politiker fra hvert parti som skal arbeide mot Storting og regjering ift å videreføre sykestuekompensasjonen. Hvert parti fremmer forslag til deltaker i gruppa. Ordfører tar initiativ til oppstartsmøte. **Formannskapet orienteres om status og planer for det videre politiske arbeidet. Fra RM: sykestueordninga kan løftes fram som aktuelt forskningstema på Helsefakultetet.**

17) Klimaklubben og Grønn Hverdag (nr 6 i 2013) Ansvar: Formannskapet

Arbeidsgruppen justert i november: Ingrid Lønhaug (leder), Janne G Konst og Emilie Lauritzen. Formannskapet avklarte i februar at gruppa fremmer forslag til BØP 2015-18.

18) Industriområde Sandøra (nr 7 i 2013) Ansvar: Arbeidsgruppa

Arbeidsgruppe oppnevnt i oktobermøtet; Ordfører, leder, Arvid Jensen, Roy Waage, Yngvar Hansen og Halvar Hanssen. Oppstartsmøte rett før jul og ordfører orienterte om status og framdrift i februar-møtet. Ordfører orienterer om status. Premissene er endra pga regulering på Sandøra. **Politikerne må ta stilling til om gruppa skal fortsette, eventuelt med endring av mandat og sammensetning.**

19) Vurdering av om ASVO kan utføre bringetjenester, snøbrøyting flytebrygger og adm av hjelpemidler (pkt 13 i 2013) Ansvar: Rådmannen

Arbeidsgruppen består av: Teknisk sjef, vedlikeholdsleder, ergoterapeut, HTV og en representant fra ASVO. Grunnet sykemelding ble denne utsatt til 2014 og forventes ferdig til mai-møtet. **Utsettes videre.**

21) Styrking av netto driftsresultat (pkt 21 i 2013). Ansvar: Rådmannen

Vedtatt BØP gir et snitt på vel 1 mill pr år. Mesteparten første år slik at målet om 1 mill i snitt ikke er oppfylt for 2015-18. Formannskapet følger opp når resultat for 2013 er kjent. **Dette er hovedfokus hele tiden.**

22) Kystens Kompetansesenter (pkt 26 i 2013) Ansvar: Rådmannen

Egen k-sak i mars. Det jobbes videre med oppfølging av det nye opplegget. Bl.a. har fylket nå signalisert penger til Newton-rom i N-Troms og det satser vi på å få til Skjervøy. Det skal også jobbes med planer for tettere samarbeid mellom grunnskolen og videregående. Søknad om RUP-midler sendes før sommeren. Prosjektleder for etablering av Newtonrom tilsettes fra 1.8. (50% stilling). **Leieavtale ang rom og felles bruk – planlagt møte før ferien med mål om intensjonsavtale i høst.**

C) NYE INVESTERINGER 2014

23) Brannvarsling u-skolen (I-2). Ansvar: Teknisk

Tenkes gjennomført med anbudsrunde tidlig på nyåret og selve monteringen gjennomført før skolestart i august. **Anbud sendes ut i juni. Kontrahering først i august.**

24) Hjullaster (I-4). Ansvar: Teknisk

Ses i sammenheng med utredningen i pkt 3 og er utsatt inntil videre. **Viktig med avklaring før neste sesong.**

25) Sak/arkiv (I-5). Ansvar: Rådmannen

Tenkes gjennomført i samarbeid med de øvrige kommunene i N-Troms. Videre framdrift er tema på rådmannsmøte 24. mars og oppdatert info gis i møtet. Det er nedsatt interkommunal arbeidsgruppe som planlegger overgang til Ephorte 5 (vi har versjon 4 nå). Planlegges innført innen utgangen av året. **Framdrift som planlagt.**

26) Telefonisystem (I-6). Ansvar: Rådmannen

Tenkes gjennomført i samarbeid med de øvrige kommunene i N-Troms. Ikke ferdig utredet enda. Opprinnelig plan tilsa utgift for oss på knapt 50.000,- og etter avklaring fra revisjonen må vi da ta det på drift. Avventer felles utredning før endelig beslutning. **Endring av leverandør i september. Foreløpig ingen utskifting av teknisk utstyr og dermed ingen investeringsbehov.**

27) Vannledning Storbuktvannet (I-8). Ansvar: Teknisk

Framdriftsplan pr nå tilsier anbudsrunde i mai/juni og gjennomføring på sensommer/høst. Må utsettes pga mangel på faglig ansvarlig (VA-ingeniør) og manglende reservesystem – vannledning.

28) Energisparekontrakter (I-9). Ansvar: Teknisk

Kartlegging/forprosjekt akkurat ferdigstilt etter avklaringen om KKS. Igangsetting av fase 2 denne sommeren.

29) Opprusting svømme/idrettshall (I-10). Ansvar: Teknisk

Satt av midler til planlegging i 2014. Følgende arbeidsgruppe oppnevnes: Vedlikeholdsleder (leder), rektor u-skolen og hovedverneombud. Arbeidsgruppa ferdigstiller sitt arbeid før ferien slik at grunnlag er klart til evt innarbeidelse i idretts/anleggsplan, søknad om ENØK-midler og BØP 2015-18. Ses i sammenheng med energisparekontrakter etter avklaringen om KKS.

D) INVESTERINGER PÅBEGYNT TIDLIGERE

30) Reserveledning vann (520). Ansvar: Teknisk

Kontrakt inngått før jul slik som orientert om i fjor. Noe høyere utgifter tas med i sak i mars. Været tillot ikke at arbeidet ble gjort før jul og ny framdriftsplan er ferdigstilling 1. kvartal. Arbeidet gjennomføres i mai. **Oppdatert info i møtet.**

33) Renseanlegg kloakk (521). Ansvar: Teknisk

Tilpasninger gjennomført senhøsten i fjor og anlegget er nå helt ferdig. Sluttregnskap kommer i mai. **Endelig kostnader vil foreligge etter ett års befarig – til neste år. Det arbeides med reklamasjoner.**

34) Industriområde Sandøra (555). Ansvar: Teknisk

Fylkeskommunen gjorde en avkorting av tilskuddet som vi har klagd på. Vi fikk ikke tilbakemelding før årsoppgjøret var ferdig og sluttregnskap er utsatt inntil videre.

35) Industrikai Skaret (558). Ansvar: Teknisk

Ny pris kontrollregnet like over jul og avtale med Arnøy Laks godkjent i februar. Det jobbes nå med å se på muligheten for å få redusert totalprisen til de opprinnelige 10 mill. Venter på ny pris. **Ny, lavere pris fra entreprenør evalueres. Annen løsning med enklere kai.**

36) Felles økonomisystem (501). Ansvar: Økonomisjefen

Delprosjekt med elektroniske fakturaer ferdigstilt som planlagt før jul. Det vi ikke har fått avklart er pris på ny innfordringsmodul og dermed er det uklart om det blir aktuelt. Tar sikte på avklaring i mars. Skjønnsmidler fra Fylkesmannen (kr 300 000) innvilga for å kunne utrede muligheter for fellesløsninger i Nord-Troms. **Oppdatert info gis i møtet.**

E) SENTRALADM. Ansvar: Rådmannen

40) Næringskonsulent 50 %

Egen sak i april-møtet. Vedtak om utsettelse og utvidelse av stilling til 100%.

41) 2 ekstra formannskapsmøter

Ett møte avholdt i mars. Det andre foreløpig ikke datofestet. **Forslag på dato: mandag 22. sept. Tema bør avklares i formannskapet.**

42) Sertifisering miljøfyrtårn

Vedtatt sertifisering av 30% av virksomhetene. Formannskapet må konkretisere hvilke virksomheter dette gjelder da det ikke framgår av vedtaket fra desember. Formannskapet bestemte at rådhuset skal være med og ut over det må rådmannen

plukke ut frivillige. Det foreslås at arbeidsgruppa for klimaklubben får ansvar for gjennomføring av sertifisering på de aktuelle byggene.

43) Medarbeiderundersøkelsen

Gjennomføres i perioden 17. mars til 11. april. Gjennomført. Politisk behandling i juni. **Sluttbehandling i kommunestyret 18. juni.**

F) KULTUR OG UNDERVISNING Ansvar: Etatsjef

45) Etterutdanning 2013-14 opphører

Innebærer i utgangspunktet kutt av 75 % vikarlærerstilling 1.8.14. Skolene skal også vurdere om de evt kan dekke deler av etterutdanningen selv og da kan kuttet bli lavere.

Ny ordning medfører bortfall av behov for kommunal egenandel. Avklaring ca 1. juni på om noen fra Skjervøy får plass. **5 får tilbud om etterutdanning og 1 stipend.**

47) Red nivå spesped Arnøyhamn skole høsten 2014

Innebærer kutt av 50 % lærerstilling 1.8.14. Mulig at det i stedet blir kutt i assistentstilling i stedet. Også mulig at det ikke er mulig å gjennomføre kuttet fullt ut som vedtatt.

Påbegynt med skriv til alle berørte ansatte med frist for tilbakemelding 10. feb. Deretter lages oversikt over evt behov for oppsigelser og prosesser oppstartes i tråd med lokale retningslinjer for nedbemanning. Etter tilrådning fra PPT er pedagogressursen økt (12 u/t) og assistentressursen redusert (12 u/t) i forhold til BØP.: Kuttet utsettes ett år.

48) Red spesped Vågen høsten 2014

Innebærer kutt av 68 % midlertidig assistentstilling 1.8.14

Påbegynt med skriv til alle berørte ansatte med frist for tilbakemelding 10. feb. Deretter lages oversikt over evt behov for oppsigelser og prosesser oppstartes i tråd med lokale retningslinjer for nedbemanning. Løses ved 50 % omplassering og permisjon. **Økt spes. behov for høsten på 10%.**

52) Brukerundersøkelse barnehager

Gjennomføres i perioden 17. mars til 11. april. Legges frem for F-skapet mandag 2. juni. **Sluttbehandling i kommunestyret 18. juni.**

53) Brukerundersøkelse skole, foreldre

Gjennomføres i perioden 17. mars til 11. april. Legges frem for F-skapet mandag 2. juni. **Sluttbehandling i kommunestyret 18. juni.**

54) Brukerundersøkelse SFO

Gjennomføres i perioden 17. mars til 11. april. Legges frem for F-skapet mandag 2. juni. **Sluttbehandling i kommunestyret 18. juni.**

55) Brukerundersøkelse kulturskole

Gjennomføres i perioden 17. mars til 11. april. Legges frem for F-skapet mandag 2. juni. **Sluttbehandling i kommunestyret 18. juni.**

G) HELSE OG OMSORG. Ansvar: Etatssjef

58) Omorganisering pleie og omsorg 1.8.14

Innebærer kutt av 170 % assistentstilling 1.8.14.

Påbegynt med samtaler med berørte ansatte. Deler må tas med oppsigelser, men mesteparten tas gjennom permisjoner og annet fravær. Regner med gjennomføring av alt innen fristen. **I rute.**

60) Dagsentertilbud fra høsten 2014

Planlegges med ny 50% stilling som lyses ut i mars. Jobbes med å finne egnet lokale, ventes avklart til mai. To mulige alternativer er kantina og utvidelse av aktiviteten i Skoleveien 2/4. Avventer videre planlegging ift lokaler til ei endelig avklaring av PPT-lokalene, da disse er tenkt brukt til dagsenter. Økonomisk også usikkert pga større bemanningsbehov innen hjemmetjenesten. **Utsatt til 2015.**

61) Vikarpool pleie og omsorg

Innebærer økning av 100 % sykepleierstilling og 100% hjelpepleierstilling. Tenkes lyst ut med oppstart før ferien. Vakante stillinger må først fylles før tilsetning til vikarpool. **Sees opp mot bemanningsbehov ift ressurskrevende bruker.**

62) Brukerundersøkelse barnevern

Gjennomføres i perioden 17. mars til 11. april. Selve undersøkelsen (intervju) utsatt til seinere på våren. Politisk behandling til høsten.

63) Brukerundersøkelse helsestasjon

Gjennomføres i perioden 17. mars til 11. april. Er gjennomført, men pga sykefravær må saksbehandling utsettes. Forventes klar til politisk behandling til høsten.

64) Brukerundersøkelse sosialtjenester

Gjennomføres i perioden 17. mars til 11. april. Selve undersøkelsen (intervju) utsatt til seinere på våren. Politisk behandling til høsten.

H) TEKNISK. Ansvar: Etatssjef

66) Konkurransetsetting vaskeri

Innebærer kutt av 175 % stilling 1.4.14. Egen sak i møtet 19. mai.

Tenkes gjennomført med omplasseringer, med en viss mulighet for oppsigelse av andre ansatte. Anbudsfrist 21. mars og oppstart blir da litt utsatt. **Oppstart 23. juni.**

67) Kiilgården – del 1

Revidert søknad til Kulturminnefondet levert medio januar. Jobben med øvrig finansiering påbegynt, herunder avslag fra utviklingsfondet i februar og søknad til fylket med forventet svar i september. Forventer svar fra Kulturminnefondet i juni etter utsettelse fra dem. Sak om eie eller salg eller andre alternative driftsformer må da

utsettes. Ingen arbeider starter opp før dette er avklart. **Utsatt. Sak i kommunestyret i oktober ift eierskap.**

68) Omgjøring til utleie rådhus 2

Arbeidet med å finne alternative kontorer til dagens brukere tenkes påbegynt før påske. Deretter en ombygging/opprusting som tenkes ferdig tett opp mot jul. Brukerne av rådhus 2 flyttes over til rådhus 1 når kontorlokalene er ledige (før sommerferien).

69) Brukerundersøkelse byggesak

Gjennomføres i perioden 17. mars til 11. april. Kommer opp til politisk behandling i juni.

I) FINANS Ansvar: Økonomisjefen

J) PLANER SOM SKAL REVIDERES/UTARBEIDES

72) IKT-plan. Ansvar: Rådmannen

Planlagt lagt fram før BØP 2014-17, men forsinket grunnet bytter av IT-leder. Antas ferdig til høsten, mest trolig oktober-møtet. **Endring: det vil bli utarbeidet en regional plan – både strategisk og en handlingsplan.**

73) Plan for helsemessig og sosial beredskap. Ansvar: H/O-sjef

Planarbeidet litt forsinket i 2013 og kommer til politisk behandling i juni-møtet. **Fylkesmannens beredskapsavdeling inviteres opp til høsten for å veilede ift kommunens beredskapsplaner og ROS (risiko og sårbarhetsanalyse). Revidering av planen tas etter dette.**

76) Trafikksikkerhetsplan. Ansvar: Teknisk sjef

Litt forsinket i 2013 grunnet sykemelding og forsinket statlig mal. Trygg Trafikk har et opplegg de ønsker å gjennomføre sammen med oss og de kommer hit i april/mai. Politisk behandling tenkes i oktober-møtet. Trygg Trafikk inviteres til ledermøte i juni. **Ikke gjennomført.**

77) Plan for brannordningen. Ansvar: Teknisk sjef

Arbeidet forsinket grunnet sykemeldinger. Rådmannsgruppa i Nord-Troms har også startet en vurdering av brannsamarbeid i 4 av kommunene. Egen sak om dette tenkes til mai-møtet. Planen må da komme i etterkant. IKS-brann tas opp i kommunestyret i juni. **Ferdig utredet, men behandles politisk i oktober.**

78) Arkivplanen. Ansvar: Rådmannen

Revideringen nesten avsluttet. Mangler oversikt over relevant programvare på virksomhetene og org.kart. Ventes ferdig i første kvartal.

79) Kommuneplanen - samfunnsdelen. Ansvar: Rådmannen

Arbeidet tenkes oppstartet i februar med å få en oppdatert oversikt over tidligere planarbeid, delplaner, prosesskrav og ressursbehov, herunder muligheten for bistand fra plankontoret. Etatssjefsgruppa er arbeidsgruppe i fase 1. Legges fram sak til f-skapet når dette er avklart, muligens før ferien. Naturlig å tenke en viss samkjøring mot arealdelen slik at politisk behandling kommer i 2015. Samfunnsdelen må lages fra

«scratch». Ikke påbegynt. Det kan være en idé å legge inn samfunnsplanen som en del av arbeidet til en eventuell nærings sjef?

80) Kommuneplanen - arealdelen. Ansvar: Teknisk

Arbeidet oppstartet av plankontoret. Planprogrammet godkjent i mars. Videre framdrift og organisering i tråd med vedtak. Pr nå lagt opp til endelig godkjenning høsten 2015.

81) Energi- og klimaplan. Ansvar: Teknisk

Tenkes gjennomført i samarbeid med de øvrige kommunene i N-Troms siden dette opprinnelig er en felles plan. Enighet på rådmannsmøte om at dette gjøres felles. Tas opp på nytt 24. mars og oppdatert info gis i møtet. Rullering av planen gjøres kommunevis. Utsettes pga bemanningssituasjonen.

82) Overordnet opplærings- og utviklingsplan. Ansvar: Rådmannen

Forrige plan vedtatt 1999. Arbeidet tenkes organisert med en arbeidsgruppe som oppnevnes i samarbeid med fagforeningene før ferien. Planlagt oppstart rett etter ferien. Forventes politisk behandling i desember-møtet.

83) Handlingsplan folkehelse. Ansvar: Kultur og undervisning

Arbeidet oppstartet med at styringsgruppe folkehelse gjennomgår gjeldende plan og kommer med nytt forslag. Forventes politisk behandling i oktober-møtet. Samordnes med plan for Skjervøy trygt og tilgjengelig.

84) Edruskapspolitisk plan. Ansvar: Helse og omsorg

Rusforum v/leder Ingrid Lønhaug har fått oppdraget. Forventes politisk behandling i juni-møtet. Bare ett av punktene i planen tas opp i juni – resten utsatt.

85) Kompetanseplan helse og omsorg. Ansvar: Helse og omsorg

Forrige plan vedtatt i 2010. Arbeidet tenkes organisert med arbeidsgruppe bestående av virksomhetslederne sammen med etatssjef. Planlagt oppstart etter ferien. Forventes politisk behandling i desember-møtet.

86) Plan for atomberedskap. Ansvar: Helse og omsorg

Forrige plan vedtatt 2008. Arbeidet tenkes organisert gjennom intern arbeidsgruppe med oppstart i februar. Forventes politisk behandling i mai eller juni. Fylkesmannens beredskapsavdeling inviteres opp til høsten for å veilede ift kommunens beredskapsplaner og ROS (risiko og sårbarhetsanalyse). Revidering av planen tas etter dette.

87) Idretts og anleggsplan. Ansvar: Kultur og undervisning

Årlig rullering med politisk behandling i oktober-møtet

88) Kompetanseplan barnehage. Ansvar: Kultur og undervisning

Arbeidet påbegynt med intern arbeidsgruppe. Forventes politisk behandling i mai-møtet. Utsatt til junimøtet

89) Mål og innhold SFO. Ansvar: Kultur og undervisning

Arbeidet gjennomføres med intern arbeidsgruppe. Forventes politisk behandling i mai-møtet. Utsatt til høsten.

90) Sentrumsplan. Ansvar: Teknisk

Førrige plan vedtatt 1992. Den gang var det politikere i arbeidsgruppa. Arbeidet tenkes organisert med egen arbeidsgruppe bestående av 2 politikere (Torgeir Johnsen og Aksel Jørgensen), 1 fra Varehuset, 1 fra Næringsforeninga og teknisk sjef. Representantene fra næringslivet bør oppnevnes i løpet av februar slik at oppstart blir før påske. Forventes politisk behandling i desember hvis arbeidsgruppa anser det realistisk. **Status – ordfører orienterer.**

91) Hovedplan vannforsyning. Ansvar: Teknisk

Førrige plan vedtatt i 1992. Arbeidet gjennomføres med VA-ingeniøren som prosjektleder. Interne ressurser deltar etter behov. Forventes politisk behandling i desember-møtet. Utsettes pga bemanningssituasjon.

92) Hovedplan avløp. Ansvar: Teknisk

Førrige plan vedtatt i 1994. Arbeidet gjennomføres med VA-ingeniøren som prosjektleder. Interne ressurser deltar etter behov. Forventes politisk behandling i desember-møtet. Utsettes pga bemanningssituasjon.

93) Brannokumentasjon av kommunale bygg. Ansvar: Teknisk

Jobbes med dette i eget prosjekt med tenkt avslutning i år. Ny framdriftsplan under utarbeidelse grunnet sykemelding. Mulig ferdigstilling til desember-møtet. **Dette arbeidet gjennomføres av brannsjef vår-sommer-høst 2014.**

94) Kystzoneplan. Ansvar: Teknisk

Jobbes med dette i eget prosjekt som avsluttes i år. Forventes politisk behandling i oktober-møtet.

95) Anskaffelsesreglement. Ansvar: Rådmannen

Sist vedtatt 2008. Felles reglement for alle i N-Troms så på årsmøtet i innkjøpsordninga 24. mars sjekkes om de andre skal revidere i år.

96) Lønnspolitiske retningslinjer. Ansvar: Rådmannen

Sist vedtatt 2010. Arbeidet tenkes organisert i arbeidsgruppe med deltakelse fra fagforeningene. Sammensetning og framdrift drøftet med fagforeningene. Pr nå forventes politisk behandling i mai-møtet. Planen skal behandles i administrasjonsutvalget, og bør samkjøres med vedtak av plan under pkt 97. Begge planer bør behandles i løpet av september.

97) Arbeidsreglement og etiske retningslinjer. Ansvar: Rådmannen

Sist vedtatt 1999. Arbeidet tenkes organisert i arbeidsgruppe med deltakelse fra fagforeningene. Sammensetning og framdrift drøftet med fagforeningene. Pr nå forventes politisk behandling i oktober-møtet. Se pkt 96.

K) NYE PROSJEKTER

Formannskapet enig om at sluttrapporter inkl regnskap legges fram som referatsak til formannskapet etter hvert som prosjekter avsluttes.

98) Prosjekt FEIDE. Ansvar: K/U-sjef

Jf egen referatsak. Felles Nord-Troms-prosjekt der vi har fått tilskudd fra It-senteret i UDIR. Prosjektleder oppnevnt like før jul. Fortsatt plan om gjennomføring innen 1.8.14.

99) Molo til molo. Ansvar: Kultur og undervisning

Ved en glipp ble ikke dette tatt inn i budsjettet etter behandlingen av idretts- og anleggsplanen. Blir utsatt til 2015 og kommer som tiltak i idretts/anleggsplanen og BØP 2015-18.

100) Ungdom på ræk år 4. Ansvar: Helse og omsorg

Søker om midler til et 4. år. Tenkes brukt til implementering av fattigdomsplanen som skal vedtas i mars-møtet. Frist for søknad er 1. feb og forventet svar i mars/april. Startes opp hvis vi får midler. **Midler mottatt. Oppdatert info i møtet.**

101) Samhandlingsprosjekt rus. Ansvar: Helse og omsorg

Søker om midler til et 2. prosjektår for videreføring. Midlene forvaltes av Fylkesmannen. Foreløpig ikke mottatt info om frister – i fjor var det juni. Startes opp hvis vi får midler. **Midler mottatt. Oppdatert info i møtet.**

102) Deltakelse kunnskapsløft kulturminner. Ansvar: Kultur og undervisning

Fellesprosjekt med Nordreisa i regi av NT Museum, jf egen referatsak. Søknad til behandling hos fylket. Egenandel 15.000,- kun i form av eget arbeid. **Sak i kommunestyret 18. juni.**

L) NYE UTFORDRINGER

Forhold som er oppstått etter høstens budsjettbehandling. Denne delen av listen vil ventelig kunne bli forlenget utover året.

103) Sammenrasing kai havnegata 38. Ansvar: Teknisk

Opprydding av kaia ble gjort i desember og belastet 2013. Det må snart tas stilling til hva som skal skje med resten av den gamle kaia og det gamle bygget. Avtalt med kjøper av fiskebruket at kaia skal rives innen utgangen av 2016.

Oppryddingen etter diesel-lekkasjen pågår enda. Ansvarsforholdene er fortsatt uavklart og det kan påregnes en god del tid før konklusjonen er klar. Av den grunn er det uklart om og evt hvor mye dette vil koste oss. Vårt utgangspunkt er at vi ikke har noe økonomisk ansvar. Vi kjøper bistand fra advokat både hos vårt forsikringselskap og hos andre. Pr nå ukjent størrelse på utgiften. Oppdatering i møtet 19. mai.

104) Nødnett helse. Ansvar: Helse og omsorg

Gjelder overgang til digitalt nødnett for legevakt. Etablering med engangsutgifter i 2014 og drift fra 2015. Alternative modeller er 1) gjøre alt selv, 2) samarbeid i N-Troms eller 3) samarbeid med Tromsø og flere. Jobbes med å få på plass pris for de ulike alternativer, herunder en del tekniske krav som har betydning for prisen. Alternativ 1 er bestilt, men enda ikke helt avklart fra staten hva prisen blir.

Ble ikke meldt til BØP 2014-17 pga misforståelser ift hva helseforetakene skal bidra med.

105) Kommunestruktur. Ansvar: Ordfører og rådmann

Temaet var drøftet på Fylkesmannens januarmøte og er også så vidt luftet i regionrådet. Alle kommuner er bedt om å ta stilling til hvorvidt man vil være aktiv i en tidlig fase eller sitte på gjerdet inntil videre. Formannskapet ønsker mer

interkommunalt samarbeid framfor sammenslåing. **Sak opp i kommunestyret i oktober.**

106) Nedlegging servicekontor skatt. Ansvar: Økonomisjefen

Skatt Nord har sagt opp avtalen om lokalt servicekontor med virkning fra 1.7.14. I tillegg til mulig dårligere service til innbyggerne blir det også et inntektstap med 40.000,-i helårseffekt. Tas med i regulering i juni.

107) Økning behov hjemmetjenesten. Ansvar: Helse og omsorg

Økning i antall brukere samt økt hjelpebehov hos de vi har på senhøsten og nyåret har gjort det umulig å dekke opp innenfor gjeldende bemanning. Også en utfordring med enda mindre kapasitet på institusjonen. Løses ved ekstra innleie på dag og kveldstid tilsvarende 1 sykepleierstilling. Antas å måtte bli en varig løsning. Pr nå stipulert til 580.000,- pr år. **Lagt inn i revidert budsjett, jfr kommunestyret 18. juni.**

M) INNSPARINGER/TILTAK ETTER 2014

En del tiltak i økonomiplanen er lagt inn med virkning fra 2015 eller senere. Disse har tidligere ikke vært i fokus, men tas med som en del av forberedelsene til høstens budsjettarbeid og for at de skal påbegynnes i tide

108) Stillingskutt rådhuset høsten 2015. Ansvar: Rådmannen

Arbeidet skal ses i sammenheng med interkommunalt prosjekt som har fått tildelt skjønnsmidler fra Fylkesmannen. Starter med en kartlegging av oppgaver, kanskje før ferien.

109) Ikke u-skoleelever Arnøyhamn høsten 2015. Ansvar: Kultur og undervisning

Vurdering av kretsgrenser tenkes gjort i tråd med kravene i opplæringsloven med vedtak 1. halvår 2015. **Drøfting ønskes.**

110) 1 klasse mindre u-skolen høsten 2015. Ansvar: Kultur og undervisning

Pr nå ser det ut for å gå greit.

111) Særskilt norsk opphører høst 2016. Ansvar: Kultur og undervisning

Pr nå uklart om dette kan gjennomføres pga nye elever med tilsvarende behov. Fremmes evt som tiltak i BØP 2015-18. **Må opprettholdes.**

112) Spesped voksenopplæring opphører 1.1.15. Ansvar: Kultur og undervisning

Pr nå ser det ut for å gå greit.

113) Red ramme spesped b-skolen høsten 2015. Ansvar: Kultur og undervisning

Pr nå ser det ut for å gå greit.

115) Red rammetimer Arnøyhamn høst 2015. Ansvar: Kultur og undervisning

Pr nå ser det ut for å gå greit.

116) 1 klasse mindre b-skolen høsten 2015. Ansvar: Kultur og undervisning

Pr nå ser det ut for å gå greit.

117) 1 klasse mindre b-skolen høst 2017. Ansvar: Kultur og undervisning

Pr nå ser det ut for å gå greit.

118) 1 klasse mindre u-skolen høst 2016. Ansvar: Kultur og undervisning

Pr nå ser det ut for å gå greit.

119) 1 stilling generelt kutt helse omsorg 2016. Ansvar: Helse og omsorg

Pr nå ser det ut for å gå greit.

121) Red ant virksomheter pleie og omsorg 2015. Ansvar: Helse og omsorg

Arbeidet påbegynt og endelig avklaring foreligger til BØP 2015-18

122) 1 stilling generelt kutt teknisk 2016. Ansvar: Teknisk

Pr nå ser det ut for å gå greit.

123) Reduksjon planlegging 2016. Ansvar: Teknisk

Pr nå ser det ut for å gå greit.

124) Arealeffektivisering bygg 2015. Ansvar: Teknisk

Arbeidet påbegynt med noen befaringer. Formingslokaler til barneskolen flyttes fra ungdomsskolen, og frigjorte områder stenges av når EPC-prosjektet er ferdig.

N) OVERSIKT SAKER K-STYRE

Ettersom det er mange utredninger og planer som er bestilt til behandling i år i tillegg til de mer faste sakene har vi laget en oversikt over saker til de kommende møtene i k-styret.

Oversikten vil antagelig ikke være 100 % da det kan dukke opp saker underveis mellom rapporteringene. Men vi tror den kan gi et godt bilde av kommende møter og være en hjelp til evt justering av frister.

Møte 7. mai

- Tema: Plan og bygningsloven - utsatt
- Idrettsskole - utsatt
- Plan for atomberedskap- utsatt
- Kompetanseplan barnehage - utsatt
- Mål og innhold SFO - utsatt
- Brannsamarbeid – juni
- Lønnspolitiske retningslinjer – sept i adm.utvalget
- Tilstandsrapport grunnskole, juni
- Sluttregnskap rensesanlegg
- Strategisk næringsplan OK
- Smittevernplan OK

Møte 18. juni

- Regnskap og årsmelding 2013
- Økonomirapport drift
- Økonomirapport investering
- Samordning med menighetsrådet (utsatt)
- Energi- og klimaplanen (utsatt)
- Boligsosial handlingsplan

- Brukerundersøkelser
- Plan helsemessig og sosial beredskap
- Trafikksikkerhetsplan (utsatt)
- Edruskapspolitisk plan (bare revidering av ett punkt)

Møte 29. oktober

- Økonomirapport drift
- Økonomirapport investering
- Idretts/anleggsplanen
- Billigere barnehager
- Gebyrregulativ vann/avløp
- Kystsoneplan
- Handlingsplan folkehelse
- **Kommunestruktur**
- **IKS-brann**

Møte 17. desember

- Budsjett/økonomiplan
- Møteplan 2015
- Overordnet opplærings- og utviklingsplan
- Kompetanseplan helse og omsorg
- Sentrumsplan
- Hovedplan vann
- Hovedplan avløp
- Branndokumentasjon av kommunale bygg
- IKT-plan

Utredninger til f-skapet:

- Konkurransetutting brøyting, 1. halvår, f-skapet 2. juni
- Renholdsplan, 1. halvår, f-skapet 2. juni
- Tilstandsrapport kaier, frist 2014, f-skapet 13. okt



Saksfremlegg

Utvalgssak	Utvalgsnavn	Møtedato
70/14	Skjervøy Formannskap	23.06.2014

Godkjenning av planprogram for reguleringsplan Sandøra Industriområde

Henvising til lovverk:
Plan- og bygningsloven

Vedlegg

- 1 Revidert planprogram
- 2 Kartskisse 1
- 3 Kartskisse 2
- 4 Merknader til planprogram

Rådmannens innstilling

I medhold av plan- og bygningslovens § 12-9 fastsetter Skjervøy formannskap vedlagt planprogram for reguleringsplan Sandøra industriområde.

Innspill og uttalelser fra sektormyndigheter er dels innarbeidet i planprogrammet og tas til underretning i den videre planprosessen.

Saksopplysninger

Planprogrammet skal avklare rammer og premisser for planarbeidet og klargjøre formål med planarbeidet. Programmet skal også beskrive opplegg for medvirkning og fremdriftsplan for arbeidet.

Offentlig ettersyn

Planprogrammet har vært lagt ut til offentlig ettersyn i perioden 06.02.2014 – 21.03.2014.

Planprogrammet ble annonsert i avisene Framtid i Nord og Nordlys og har vært gjort tilgjengelig via kommunens hjemmeside samt utlagt på rådhuset. Ulike sektormyndigheter og direkte berørte parter har fått dokumentene tilsendt.

Innspill og endringer.

Etter endt høringsrunde var det totalt kommet inn 9 innspill, alle innspillene kom fra ulike sektormyndigheter og omhandlet både merknader til selve planprogrammet og råd til det videre arbeidet med arealdelen.

De merknadene som omhandlet selve planprogrammet er innarbeidet i nåværende versjon av planprogrammet og ført til at nåværende versjon er mer omfattende enn høringsutkastet.

Vurdering

Det tilrås at formannskapet godkjenner vedlagte planprogram og dermed retningslinjer for det videre arbeidet med reguleringsplan Sandøra industriområde Skjervøy kommune.

I Planprogrammets nåværende form er det 2 mangler det er av redaksjonelle grunner ikke lykkes å legge inn 2 kartskisser som skal illustrere området, planprogrammet legges derfor frem til godkjenning med 2 vedlegg kartskisse 1 og 2.

PLANPROGRAM FOR SANDØRA INDUSTRIOMRÅDE SKJERVØY KOMMUNE

Forslagsstiller:

Skjervøy kommune



NORD-TROMS PLANKONTOR



Planprogram for Sandøra industriområde

Dette forslaget til planprogram er utarbeidet av Nord-Troms Plankontor.

Spørsmål om planprogrammet kan rettes til:

Nord-Troms Plankontor
v/ Andreas Einevoll
E-post: andreas.einevoll@kafjord.kommune.no
Tlf: 454 38 591

eller

Skjervøy kommune
v/Kjell Ove Lehne
E-post: kjellove.lehne@skjervoy.kommune.no
Tlf: 77 77 55 21

Høringsfristen er satt til 21. mars 2014.

Planprogram for Sandøra industriområde

INNHOLDSFORTEGNELSE

KAP. 1 INNLEDNING.....	5
1.1 Bakgrunn.....	5
1.2 Formål med planarbeidet	5
1.3 Avgrensing av planområdet	6
1.4 Planprogram og konsekvensutredning.....	7
1.5 Arbeidsopplegg og metode.....	7
KAP. 2 BESKRIVELSE AV PLANOMRÅDET	9
2.1 Forhold som tidligere er utredet.....	9
2.2 Eiendomsforhold	9
2.3 Arealbruk og bebyggelse	9
2.4 Landskap og vegetasjon.....	9
2.5 Kulturminner og kulturmiljø	9
2.6 Naturverdier og biologisk mangfold.....	10
2.7 Rekreasjonsverdi og – bruk.....	10
2.8 Landbruk	11
2.9 Veg- og trafikkforhold Opprinnelig reguleringsplan fra 1987	11
2.10 Barn og unges interesser	11
2.11 Sosial infrastruktur	11
2.12 Universell tilgjengelighet	11
2.12 Teknisk infrastruktur	11
2.13 Risiko og sårbarhet	11
2.14 Næring	11
KAP. 3 RAMMER OG PREMISER FOR PLANARBEIDET	12
3.1 Føringer fra tiltakshaver	12

Planprogram for Sandøra industriområde

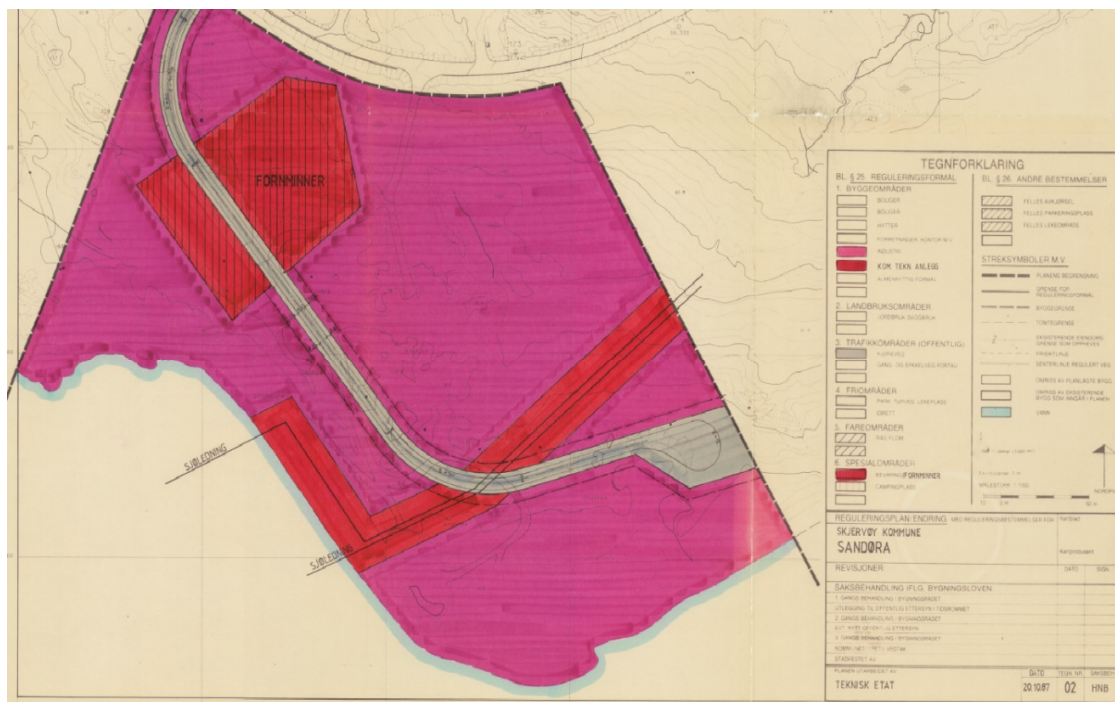
3.2 Nasjonale lover og retningslinjer	12
KAP. 4 AKTUELLE PROBLEMSTILLINGER OG UTREDNINGSBEHOV	13
4.1 Generelt	13
4.2 Hovedutredningstemaer	13
4.3 Supplerende utredningstemaer	14
4.4 Oppsummering og samlet vurdering av konsekvenser, samt anbefaling	15
4.5 Oppsummering av avbøtende tiltak	15
4.6 Nærmere undersøkelser	15
KAP. 5 ALTERNATIVE LØSNINGER	16
5.1 Generelt	16
5.2 Alternativer	16
KAP. 6 MEDVIRKNING	17
6.1 Allmennheten	17
6.2 Offentlige myndigheter	17
KAP. 7 PROSESS OG FRAMDRIFT	18
7.1 Prosess	18
7.2 Framdrift	19

Planprogram for Sandøra industriområde

KAP. 1 INNLEDNING

1.1 Bakgrunn

Dette er et planprogram for arbeidet med detaljert reguleringsplan for Sandøra industriområde i Skjervøy kommune. Det opprinnelige industriområdet ble første gang regulert i 1987 (se fig. 1) og var den gang på ca. 60 dekar. Etter økt aktivitet innenfor havbruksnæringen de siste årene har også behovet for velegnede industriområder i regionen økt.



Figur 1. Opprinnelig reguleringsplan fra 1987

1.2 Formål med planarbeidet

Formålet med planarbeidet er å utvide det eksisterende industriområdet fra 60 dekar til 260 dekar. Skjervøy kommune har fått flere henvendelser fra ulike aktører som ønsker å etablere seg i kommunen. Siden det er mangel på egnede områder for etablering av plasskrevende industrivirksomheter på tettstedet Skjervøy ønsker Skjervøy kommune å regulere området Sandøra ca 4 km. fra Skjervøy sentrum til industriformål. Ved å ha et ferdig regulert område for industrietablering vil Skjervøy kommune fremstå som attraktiv for mulige fremtidige aktører som vurderer ulike alternativer for nyetablering av sin virksomhet.

Planprogram for Sandøra industriområde



Figur 2. Lokalisering av planlagt utbyggingsområde

Reguleringen skal legge til rette for oppføring av et større settefiskanlegg for mer enn fem millioner settefisk på deler av området, mens området vest for den eksisterende adkomstvei til grustaket i sin helhet reguleres til havbruksrelatert industri.

Planområdet vil også omfatte regulering i sjø og etablering av fylling i sjø.

1.3 Avgrensing av planområdet

Området som planlegges regulert vil være på ca. 260 daa. Det nye tiltenkte industriområdet er en utvidelse av eksisterende og regulert industriområde. Samtidig med at Skjervøy kommune arbeider med denne reguleringen planlegger også Statens vegvesen en ny trasé for Langbakken på fylkesvei 866. Planområdet for Sandøra industriområde er tilpasset til forslaget for reguleringsplan for fylkesvei 866 Langbakken .

Planprogram for Sandøra industriområde

Figur 3. Planområdets utstrekning

Det tas forbehold om at planavgrensningen og størrelsen på de ulike formålene kan komme til å endres med bakgrunn i de innspill som kommer inn under høringen av planprogrammet.

1.4 Planprogram og konsekvensutredning

Planprogram er et verktøy for tidlig medvirkning og avklaring av viktige hensyn i planarbeidet og har sitt hjemmelsgrunnlag i § 4-1 i plan- og bygningsloven. Forslag til planprogram skal legges ut til offentlig ettersyn samtidig med varsel om planoppstart. Etter at planprogrammet har vært til offentlig ettersyn skal ansvarlig myndighet fastsette planprogrammet. Ansvarlig myndighet for utleggelse (detaljregulering) og fastsettelse av planprogrammet i Skjervøy kommune er formannskapet.

Det fastsatte planprogrammet skal ligge til grunn for utarbeidelse av planforslag med konsekvensutredning og skal klargjøre premisser og rammer for planarbeidet, herunder fastsette hvilke forhold som skal utredes og /eller beskrives nærmere i planbeskrivelse og konsekvensutredning.

Konsekvensutredning skal utarbeides i henhold til pbl § 4-2.

1.5 Arbeidsopplegg og metode

Utarbeidelse av reguleringsplan vil foregå etter plan- og bygningsloven. Planen vil være en detaljregulering iht. pbl § 12-3. Reguleringsplanen er konsekvensutredningspliktig etter pbl § 4-2. Planarbeidet faller i utgangspunktet inn under § 2, bokstav f, om tiltak i vedlegg I som alltid skal utredes etter forskriften. Vedlegg I, punkt 1 omhandler «*Industriallegg, næringsbygg, bygg for offentlig eller privat tjenesteyting og bygg til allmennyttige formål med en investeringskostnad på mer enn 500 mill kr eller et bruksareal på mer enn 15 000 m²*».

Teoretisk sett vil planarbeidet kunne tilrettelegge for tiltak av denne karakter.

I henhold til pbl § 4-3 skal det utarbeides en risiko- og sårbarhetsanalyse i forbindelse med planarbeidet. Analysen skal omfatte risiko- og sårbarhetsforhold som kan ha betydning for realisering av tiltaket. Avbøtende tiltak skal beskrives. Risiko- og sårbarhetsanalysen vil inngå som del av planbeskrivelsen og er således ikke skilt ut som eget utredningstema i konsekvensutredningen.

Videre følger det av § 6 i forskrift om konsekvensutredninger at planprogrammet skal beskrive relevante og realistiske alternativer samt hvordan disse alternativene er tenkt behandlet i plan- og utredningsarbeidet.

Planprogram for Sandøra industriområde

Hovedkapitlene i planbeskrivelsen vil være:

- Sammendrag
- Bakgrunn
- Planprosessen
- Planstatus og rammebetingelser
- Beskrivelse og analyse av planområdet, eksisterende forhold
- Beskrivelse av planforslaget, herunder innhold og formål
- Konsekvensutredning, inkludert avbøtende tiltak og oppfølgende undersøkelser, samt gjennomføring og tidsperspektiv for gjennomføring.

KAP. 2 Beskrivelse av planområdet

I utredningsprosessen er målet å synliggjøre mulige konfliktområder bruk og vern av arealer, og hvilke konsekvenser en regulering og utbygging som forutsatt vil ha for omgivelsene rundt, både natur- og samfunnsmessige. For reguleringsplaner skal virkningene av planen som helhet inngå ved vurderingen av konsekvensene. I henhold til forskriftens § 9 skal det redegjøres for hva som kan gjøres for å tilpasse tiltaket til omgivelsene og for å avbøte skader eller ulemper, samt behovet for og forslag til miljøoppfølgingsprogram med sikte på å overvåke og klargjøre faktiske virkninger av planene eller tiltaket. I og med at den aktuelle reguleringsplanen ikke er ment å legge til rette kun for bestemte industriforetak, vil en eventuell utredning iht. § 9 måtte vurderes i forbindelse med hver konkrete henvendelse som kommunen får fra interesserte foretak.

2.1 Forhold som tidligere er utredet

Det er foretatt geotekniske undersøkelser med grunnboringer i det aktuelle planområdet. Disse undersøkelsene er tilfredsstillende utført og vil legges til grunn for en vurdering av geotekniske forhold ved planområdet.

2.2 Eiendomsforhold

Skjervøy kommune eier tomten som planområdet omhandler.

2.3 Arealbruk og bebyggelse

I dag er det ingen bebyggelse i planområdet foruten to pumpehus tilhørende hovedvannledningen til Skjervøy.

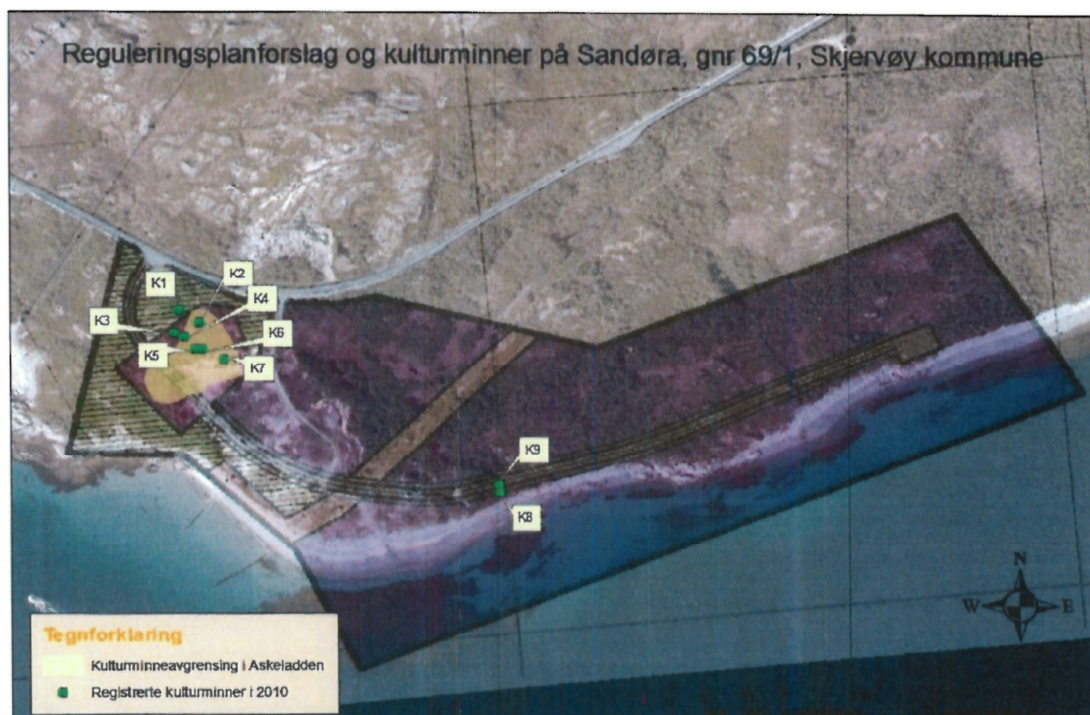
2.4 Landskap og vegetasjon

Landskapet er preget av berg, grus og lavere tettere vegetasjon. Store deler av strandsonen er preget av berg eller rullesteinsfjære.

2.5 Kulturminner og kulturmiljø

I planområdet er det også avdekket 9 fredete kulturminner hvorav 7 ligger i utkanten av planområdet og nært fylkesvei 866 og er markert med hensynssone, mens de to siste ligger midt i planområdet, se figur 4. Det har vært gjennomført befaringer av disse kulturminnene. Forholdet til kulturminnene vil behandles i samråd med kulturminnemyndighetene i det videre planarbeidet.

Planprogram for Sandøra industriområde



Figur 4. Oversikt over registrerte kulturminner

Adkomstveien inn til planområdet vil legges utenfor hensynssonen til de 7 kulturminnene.

2.6 Naturverdier og biologisk mangfold

Innenfor eller i nærhet av planområdet finnes det, etter forslagsstillers kjennskap, ikke spesielle verdier eller biologisk mangfold synliggjort i eksisterende grunnlagsinformasjon.

Arealet som skal reguleres består av åpen fastmark og uproduktiv lauvskog, jf. Kilden (5.2.2014). Det er ikke gjort registreringer i området som tyder på at forslaget til reguleringsplan vil berøre trua, sårbare eller utvalgte naturtyper, prioriterte arter, inngrepsfrie naturområder eller utvalgte kulturlandskap, jf. Naturbase (5.2.2014). I artskart (5.2.2014) er det gjort noen registreringer av karplanter og lav, men ingen trua eller sårbare arter er registrert.

Temaet skal vurderes etter naturmangfoldlovens §§ 8-12 i det videre arbeidet med reguleringsplanen.

2.7 Rekreasjonsverdi og – bruk

Uttalelse fra folkehelsekoordinator i Skjervøy kommune:

Notat v/ folkehelsekoordinator Rita Mathiesen.

*Vedrørende reguleringsplan for Sandøra, planlagt industriområde / næringsvirksomhet. Dette området brukes en del av lokalbefolkningen i dag. Det er et "nærtur-område". Fra starten på brua (1) og til starten på sandtaket (2) brukes **fjæra** og området rett ovenfor til utfart/ rekreasjon/ friluftsliv. (Se vedlagt kartutsnitt) Det blir viktig med gode parkeringsmuligheter uansett om noe av Sandøra bevares eller ikke. Skattøra er også et "nærtur-område", og vil*

Planprogram for Sandøra industriområde

eventuelt måtte kompensere for Sandøra. Skjervøy har vært med i et arbeid med å kartlegge og verdisette viktige friluftsområder i kommunene i Troms, i regi av Troms fylkeskommune. Jeg legger ved verdissetingsskjemaet for Sandøra. Når det gjelder dette arbeidet, kan Toril Skoglund på fylkeskommunen kontaktes. - Skjervøy, 30. januar 2014.

2.8 Landbruk

Det er ingen registrert landbruksaktivitet i planområdet.

2.9 Veg- og trafikkforhold

Det må anlegges ny adkomstvei til planområdet. Statens vegvesen har startet prosjektering av ny trasé for langbakken på fylkesvei 866. Det endelige trasévalget vil kunne påvirke størrelsen på planområdet for Sandøra industriområde.

2.10 Barn og unges interesser

Innenfor eller i nærhet av planområdet finnes det etter forslagsstillers kjennskap ikke spesielle anlegg eller interesser som berører barn og unge.

2.11 Sosial infrastruktur

Innenfor eller i nærhet av planområdet finnes det ikke sosial infrastruktur eller bebyggelse som er avhengig av sosial infrastruktur.

2.12 Universell tilgjengelighet

Innenfor deler av området er det opparbeidet en grusvei som har blitt brukt i forbindelse med grustaket, men majoriteten av området er ubebygde naturområder med til dels berg, stein og litt vegetasjon. Det er ikke spesielt tilrettelagt for gående og syklende i området.

2.12 Teknisk infrastruktur

Innenfor deler av området finnes det eksisterende infrastruktur i form av hovedvannledning til Skjervøy tettsted og sjøkabel for strøm.

2.13 Risiko og sårbarhet

Innenfor planområdet finnes det ikke kjente, spesielle problemstillinger knyttet til risiko og sårbarhet i eksisterende situasjon.

2.14 Næring

Det er ingen næringsaktivitet knyttet til planområdet på nåværende tidspunkt.

KAP. 3 RAMMER OG PREMISER FOR PLANARBEIDET

3.1 Føringer fra tiltakshaver

Planområdet skal utvikles i henhold til overordnede rammer og føringer for arealbruk.

3.2 Nasjonale lover og retningslinjer

Flere nasjonale lover, med tilhørende forskrifter, vil være relevante å forholde seg til i planarbeidet.

Lovverk

- Plan- og bygningsloven
- Naturmangfoldloven
- Kulturminneloven
- Havne- og farvannsloven

Nasjonale retningslinjer og bestemmelser

- Rikspolitiske retningslinjer for å styrke barn og unges interesser i planleggingen
- Rikspolitiske retningslinjer for universell utforming
- Rikspolitiske retningslinjer for samordnet areal- og transportplanlegging
- Miljøverndepartementets Retningslinjer for behandling av støy i arealplanleggingen (T-1442)
- Miljøverndepartementets Retningslinjer for behandling av luftforurensning i arealplanleggingen (T-1520)

Aktuelle veiledere

- Miljøverndepartementets veileder til ny plan- og bygningslov
- Miljøverndepartementets temaveileder Universell utforming og plan legging etter Plan og bygningsloven
- Miljøverndepartementets veileder Barn og plan legging (T-2/2008)
- Direktoratet for sikkerhet og beredskaps Veileder for kommunale risiko- og Sårbarhetsanalyser

Planprogram for Sandøra industriområde

KAP. 4 AKTUELLE PROBLEMSTILLINGER OG UTREDNINGSBEHOV

4.1 Generelt

§ 9 i forskrift om konsekvensutredninger sier blant annet følgende om innholdet i en konsekvensutredning; «*Konsekvensutredningen skal være tilpasset plannivået og være relevant i forhold til de beslutninger som tas. Konsekvensutredningen skal ta utgangspunkt i foreliggende kunnskap og nødvendig oppdatering av denne. Der hvor slik kunnskap ikke foreligger om viktige forhold skal det i nødvendig grad innhentes ny kunnskap.*»

4.2 Hovedutredningstemaer

Utredningstema	Trafikk
Utredningsomfang	-Beregne eksisterende og nyskapt trafikk fra planområdet. -Vurdere konsekvenser for trafikale forhold som en følge av utbygging.
Mål	-Forhindre fremtidige trafikkavviklingsproblemer fra planområdet og inn på fylkesvei 866.

Utredningstema	Biologisk mangfold
Utredningsomfang	- Kartlegge eksisterende biologisk mangfold innenfor planområdet gjennom ny registrering. - Vurdere konsekvenser for biologisk mangfold som følge av utbygging.
Mål	- Avdekke om det finnes bevaringsverdig biologisk mangfold innenfor planområdet. - I størst mulig grad hensynta eventuelt bevaringsverdig biologisk mangfold ved utforming av planforslag. - Innarbeide nødvendige avbøtende tiltak i plankart og planbestemmelser.

Utredningstema	Landskap, kulturminner og kulturmiljø
Utredningsomfang	- Kartlegge eksisterende landskap. - Beskrive de registrerte kulturminnene som ligger i planområdet. - Beskrive kulturmiljøet som kulturminnene inngår i. - Vurdere konsekvenser for landskap, kulturminner og kulturmiljø som følge av utbyggingen.
Mål	- I størst mulig grad hensynta eventuelle landskapsverdier, kulturminner og kulturmiljø ved utforming av planforslag. - Legge nødvendige føringer for videre detaljprosjektering innenfor planområdet. - Innarbeide nødvendige avbøtende tiltak i plankart og planbestemmelser.

Planprogram for Sandøra industriområde

Utredningstema	Grunnforhold/geoteknikk
Utredningsomfang	- Kartlegge/vurdere lokalstabilitet innenfor planområdet gjennom vurdering av eksisterende grunnlagsmateriale og eventuelt nye boringer etter behov. - Kartlegge/vurdere områdestabilitet innenfor og i nærhet av planområdet gjennom vurdering av eksisterende grunnlagsmateriale og eventuelt nye boringer etter behov. - Vurdere konsekvenser for grunnforhold som følge av utbyggingen.
Mål	- Avklare om planområdet har grunnforhold som er egnet for utbygging - Legge nødvendige føringer for videre geoteknisk detaljprosjektering innenfor planområdet. - Innarbeide nødvendige avbøtende tiltak i plankart og planbestemmelser.

Utredningstema	Hensynet til vassdrag og nasjonal laksefjord
Utredningsomfang	-Beskrive planene for vannuttak til smoltproduksjon. -Kartlegge mulighetene for påvirkning på nasjonalt laksevassdrag
Mål	-Utrede konsekvensene for vassdragsmiljøet det skal hentes vann fra til smoltproduksjonen. -Utredning av konsekvensene av mulig påvirkning på nasjonalt laksevassdrag.

4.3 Supplerende utredningstemaer

I tillegg til de plantemaer som er nevnt ovenfor, som skal utredes etter forskrift om konsekvensutredninger, skal det gis kortere og mer overordnede vurderinger av følgende plantemaer:

- Stedets karakter og estetikk
- Rekreasjonsverdi og – bruk
- Barn og unges interesser
- Universell tilgjengelighet
- Teknisk infrastruktur
- Naturmangfold

Det tas forbehold om at utredningstemaene kan komme til å endres med bakgrunn i de innspill som kommer inn under høringen av planprogrammet.

Planprogram for Sandøra industriområde

4.4 Oppsummering og samlet vurdering av konsekvenser, samt anbefaling

Det skal gis en samlet oppsummering og vurdering av konsekvenser som følge av planforslaget for beskrevne utredningstemaer. Det skal i tillegg gis en anbefaling.

4.5 Oppsummering av avbøtende tiltak

Det skal gis en samlet oppsummering av behov for avbøtende tiltak som følge av planforslaget for beskrevne utredningstemaer.

4.6 Nærmere undersøkelser

Det skal gis en vurdering av behovet for gjennomføring av nærmere undersøkelser for gjennomføring av tiltaket. Krav til nødvendig undersøkelser skal innarbeides i reguleringsbestemmelser.

KAP. 5 ALTERNATIVE LØSNINGER

5.1 Generelt

Planprosessen vil omfatte to ulike alternativ. Det ene alternativet innebærer en videreføring av dagens, eksisterende situasjon, altså ingen endringer, mens det andre alternativet, alternativ 1, innebærer en regulering av dagens område til et industriområde.

5.2 Alternativer

Alternativ 0

Alternativ 0 er en videreføring av eksisterende reguleringsituasjon, som i praksis vil bety at det ikke vil foretas endringer. Planområdet er regulert til industriformål, men kan ikke bygges ut på grunn av manglende detaljavklaringer i gjeldende reguleringsplan i forhold til kulturminnene som finnes i planområdet. Planområdet vil forbli som i dagens situasjon med natur- og friluftsområder.

Alternativ 1 (forslagsstillers alternativ)

Forslagsstillers alternativ medfører utvikling av planområdet industriformål rettet mot havbruksnæringen eller annen arealkrevende industrivirksomhet.

KAP. 6 MEDVIRKNING

6.1 Allmennheten

I utformingen av detaljreguleringsplan for Sandøra industriområde legges det vekt på informasjon og medvirkning i tråd med prinsippene som ligger til grunn i plan- og bygningsloven og i forskrift om konsekvensutredninger.

Medvirkningsprosess for planarbeidet oppsummeres på følgende måte:

- Varsling av oppstart av planarbeid og offentlig ettersyn av forslag til planprogram
- Offentlig ettersyn av planforslag med konsekvensutredning

Det er ikke vurdert at planarbeidet berører spesielle problemstillinger eller brukergrupper som medfører behov for medvirkning utover plan- og bygningslovens bestemmelser, som for eksempel folkemøter. Særmøter vil gjennomføres etter behov og/eller på forespørsel.

6.2 Offentlige myndigheter

Skjervøy kommune som ansvarlig planmyndighet, vil være involverte i alle sider av planleggingen og nevnes derfor ikke som en spesifikk instans. Øvrige instanser vil kunne involveres ved ulike deltema:

- Troms fylkeskommune (FK)
- Fylkesmannen i Troms (FM)
- Kystverket (KV)
- Statens vegvesen (SVV)
- Norges vassdrags- og energidirektorat (NVE)
- Sametinget

Planprogram for Sandøra industriområde

KAP. 7 PROSESS OG FRAMDRIFT

7.1 Prosess

Forslag til planprogram skal i henhold til forskrift om konsekvensutredninger sendes på høring og legges ut til offentlig ettersyn i minimum 6 uker. Etter at hørings- og offentlig ettersynsperioden er gjennomført og merknader er mottatt, så skal planmyndigheten, som i dette tilfellet er Skjervøy kommune, fastsette planprogrammet på bakgrunn av forslag til planprogram og innkomne merknader til dette. Det skal redegjøres for innkomne uttalelser og hvordan de er vurdert og ivaretatt i fastsatt planprogram.

Programmet vil normalt fastsettes innen 10 uker etter at fristen for uttalelse til planprogramforslag er utløpt. I tilfeller hvor berørte myndigheter vurderer at planarbeidet kan komme i konflikt med viktige regionale eller nasjonale hensyn skal forslag til planprogram også sendes Miljøverndepartementet til uttalelse.

På bakgrunn av fastsatt planprogram vil forslag til reguleringsplan med tilhørende planbestemmelser, planbeskrivelse og andre utredninger og illustrasjoner utarbeides. Planforslag med konsekvensutredning skal normalt utgjøre et samlet dokument, i henhold til § 9 i forskrift om konsekvensutredning.

Etter utarbeidelse av planmaterialet, som beskrevet ovenfor, vil saken innsendes til Skjervøy kommune for behandling. Skjervøy kommune vil så, som planmyndighet, avgjøre om materialet er komplett og kan legges ut til offentlig ettersyn.

Planprogram for Sandøra industriområde

7.2 Framdrift

	Ansvar						
Varsel om planoppstart og høring av planprogram	NTP	Feb 2014					
Planprogram til Offentlig ettersyn (6 uker)	NTP						
Politisk vedtak av planprogram	SK		Juni 2014				
Utarbeidelse av planforslag	NTP						
Innsendelse av planforslag til planmyndigheten	NTP			September 2014			
Saksforberedelse og administrativ behandling	SK						
Offentlig ettersyn (6 uker)	SK				Sept/okt. 2014		
Ferdigstilling av planforslag til sluttbehandling	NTP					Okt./nov. 2014	
Administrativ sluttbehandling	SK						
Politisk vedtak av planforslaget	SK						Nov/des. 2014

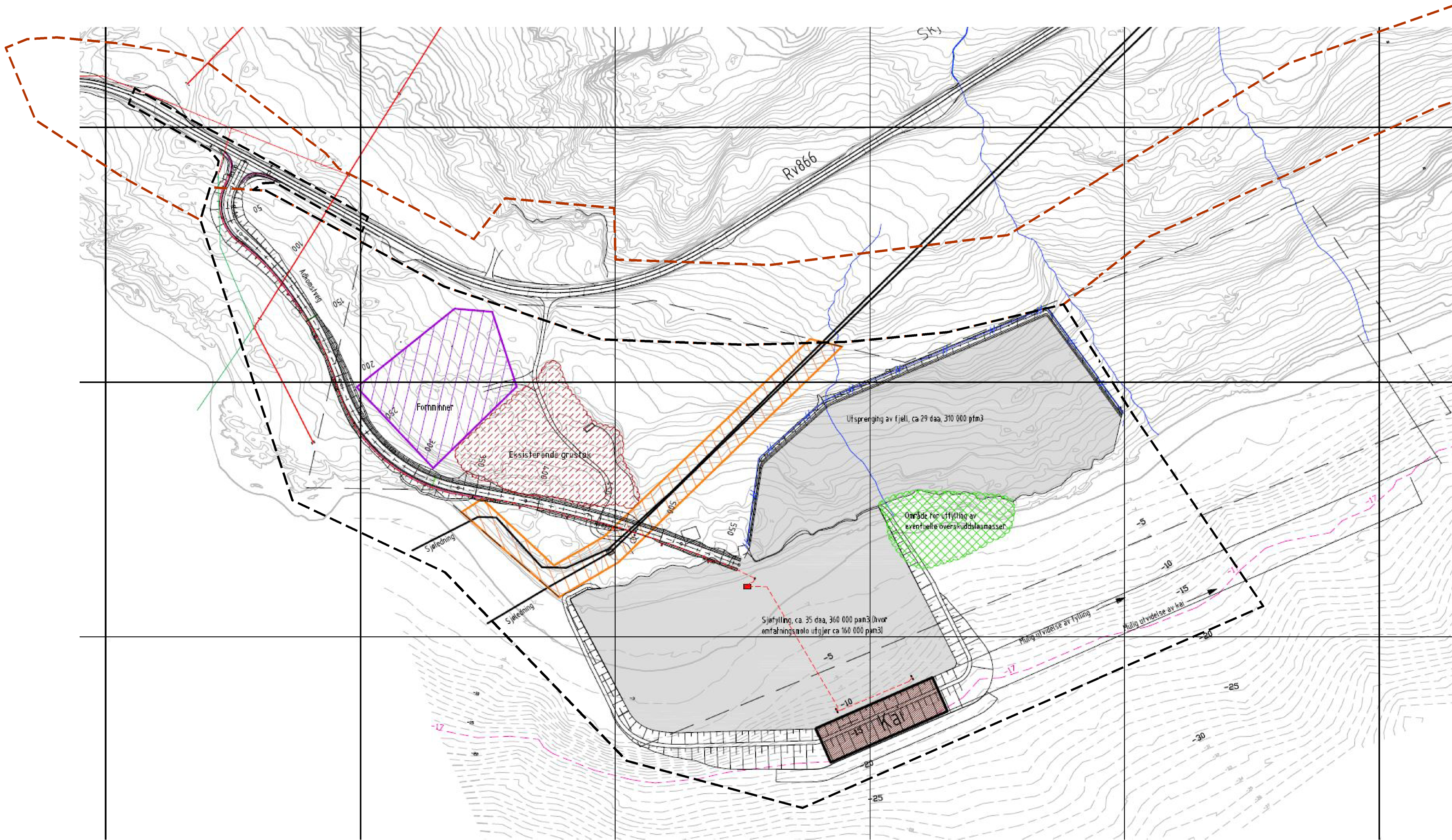
NTP = Nord-Troms Plankontor, plankonsulent

SK = Skjervøy kommune, planmyndighet

Dette er en ideell fremstilling av fremdriften, men det må bemerkes at siden planprosessen involverer en rekke ulike sektorer kan tidsperspektivet forskyves i begge retninger.



Reguleringsplan Sandøra
Svart stiplet - avgrensning
Målestokk 1:2000



DETALJREGULERINGSPLAN FOR SANDØRA INDUSTRIOMRÅDE

PLANPROGRAM – HØRINGSUTTALELSER

Høringsfrist 21.03.2014

Dok Nr	Dato	Innsendt av	Kort innhold	Forslagsstillers kommentar
21	15.03.2014	Kystverket	<p>Konkrete merknader til planprogrammet:</p> <p>Etter havne- og farvannsloven ligger tiltaket i kommunalt sjøområde. Tiltaket skal derfor behandles av Skjervøy kommune etter lovens bestemmelser.</p> <p>Kystverket registrerer flere sjøkabker i området. Tiltakshaver må avklare eventuell konflikt med disse med kabeleier</p>	
22	17.03.2014	Fylkesmannen i Troms	<p>FM anbefaler at kommunen avklarer den fremtidige bruken av det resterende arealet i planområdet og at konsekvensutredningen gjøres for området i sin helhet.</p> <p>Hensynet til vassdrag:</p> <p>Sandøra industriområde ligger ca 9-10 km fra nasjonal laksefjord. Mulighetene for påvirkning på nasjonalt laksevassdrag bør derfor konsekvensutredes.</p> <p>Må beskrive hva som er planene for vannuttak til smoltproduksjon. Bør også konsekvensutrede hva som er konsekvensene for vassdragsmiljøet det skal hentes vann fra.</p> <p>Hensynet til mudring og utfylling i sjø:</p> <p>FM ber om at hensynet til forurenset sjøbunn ivaretas i det videre arbeidet med planen.</p> <p>Hensynet til samfunnsikkerhet:</p> <p>FM ønsker at tiltakshaver gjennomfører en tilfredsstillende risiko- og sårbarhetsanalyse til planforslaget, etter bestemmelsene i pbl § 4-3.</p> <p>Analysen må som minimum omfatte:</p> <ul style="list-style-type: none">-En identifisering av aktuelle tema som kan	

			<p>påvirke planforslaget. For denne planen vil det være særlig aktuelt å identifisere både storulykkes bedrifter (etter forskrift om storulykke) samt anlegg med lagring av farlig gods.</p> <p>-En tilfredsstillende utredning med henvisning til konkrete og riktige kartgrunnlag, veiledere og retningslinjer, samt en dialog med aktuelle fagmyndigheter.</p> <p>-En vurdering av eventuelle behov for detaljundersøkelser, gjennomføring av disse og med utforming av konkrete avbøtende tiltak.</p>	
23	20.03.2014	NVE	<p>NVE skal som høringspart bidra til at hensynet til vassdrag, skredfare og energianlegg blir vurdert og innarbeidet i kommunale planer etter plan- og bygningsloven.</p> <p><u>Flom, erosjon og skred:</u> Så langt Nve kan se av kart og skredatlas er det ikke vassdrag i planområdet, og planområdet ligger heller ikke i skredutsatt terreng.</p> <p><u>Grunnforhold:</u> Etter en vurdering av løsmassekart og ortofoto synes det som om løsmassene har en beskjedne mektighet i planområdet og det bør da ikke være fare for større skred. Det kan uansett være mindre områder hvor grunnforholdene er dårlige. Krav til sikkerhet følger av plan- og bygningsloven og TEK 10 §7-3 samt NVE`s veileder "Vurdering av områdestabilitet ved utbygging av på kvikkleire og andre jordarter med sprøbruddegenskaper". Dersom planene medfører en utfylling eller andre tiltak i sjø, mener NVE at det må utarbeides en geoteknisk vurdering av tiltakene i henhold til regelverket nevnt ovenfor.</p> <p><u>Energianlegg:</u> I følge kart er det kraftlinjer i området. Det</p>	

			er uklart om luftspenn eller jord-/sjøkabler er innenfor planområdet. Eventuelle anlegg for energiforsyning og –overføring skal reguleres som teknisk infrastruktur etter pbl § 11-7 nr.2 med unntak av kraftledninger i sentral og regionalnettet som skal vises som hensynsone.	
25	21.03.2014	Arbeidstilsynet	Arbeidstilsynet har følgende kommentarer: -All atkomst til og innenfor reguleringsområdet må bygges for den transport som forventes, slik som brøytebil, søppelbil, post- og vareleveranser. Regulering må ivareta veibreder, stigningsforhold, sne-muligheter, parkeinger og siktsoner. -Området skal reguleres slik at krav om universell utforming blir tilstrekkelig ivaretatt.	
26	20.03.2014	Statens Vegvesen	Statens vegvesen har følgende innspill og forventer at deres innspill blir ivaretatt i plankart og reguleringsbestemmlser: -Arbeidet med detaljreguleringsplanen må samkjøres med våre planer for omlegging av fylkesvegen. - Som nevnt ovenfor må det vurderes tilfredsstillende gang- og sykkelvegløsninger mellom industriområdet og framtidig gang- og sykkelveg mot tettstedet Skjervøy. Det samme gjelder for eventuelle framtidige bussholdeplasser ved vegkrysset til industriområdet. Bussholdeplasser i dette området må i så fall hmarbeides i våre vegplaner for omlegging av Langbakken. - Byggegrensen til fylkesvegen er 50 m. Byggegrensen må forholde seg til ny framtidig fylkesveg, men kan fravikes ved spesielle ønsker eller behov. Dette tas opp og avklares med oss. - Vegkrysset mellom industriområdet og fylkesvegen planlegges og opparbeides i henhold til håndbok 017 «Veg- og gateutforming». Vi vil spesielt bemerke at sikttrekanter skal innarbeides i	

			<p>plantegninger.</p> <p>- Det skal videre framkomme i reguleringsbestemnelserne at vegkrysset skal kontrolleres og godkjennes av oss, før det gis igangsettelsestillatelse i bygging i området. Kontroll og godkjenning gjelder både byggetegninger for vegkrysset og ferdig opparbeidet vegkryss.</p> <p>Statens vegvesen ønsker en god og konstruktiv dialog underveis i planprosessen og bidrar gjerne med videre innspill i saken og ber om at detaljreguleringsplanen forelegges dem for en uformell gjennomgang, før den legges ut til offentlig ettersyn.</p>	
27	24.02.2014	Tromsø Museum	<p>TM anser reguleringen i sjø som såpass omfattende at de vil gjennomføre marinarkeologisk forundersøkelse etter kulturminnelovens § 9 for å avklare forholdet til eventuelle kulturminner under vann. Omkostningen av befaringen må dekkes av tiltakshaver, jf. Kulturminnelovens § 10. Budsjett sendes til skriftlig godkjenning av tiltakshaver.</p>	
28	01.04.2014	Troms Fylkes kommune – Kulturetaten	<p>Planskissen på plankartet i planprogrammet fremstår som skisse for tenkt arealbruk og den er ikke oppdatert med situasjonen på stedet. Dette gjelder masseuttak som er gjort i området som i gjeldende plan er regulert til spåesialområde bevaring/fornminner. Spesialområdets avgrensing er heller ikke i tråd med kulturminnenes utbredelse på stedet. Stedfestingen av kulturminner i området er heller ikke i tråd med oppdaterte data fra Askeladden.</p> <p>Kulturetaten forutsetter at kartgrunlaget endres slik at det samsvarer med de faktiske forhold. I plankartet må de registrerte kulturminnene fremstå som hensynssone d). med bestemmelse om automatisk freda kulturminne.</p>	

			<p><u>Landskap – kulturminner og kulturmiljø i planprogrammet:</u></p> <p>Det savnes en grundigere redegjørelse hvilke virkninger som skal utredes for kulturminner-kulturmiljø og landskap, samt metoder og datagrunnlag som tenkes anvendt i denne forbindelse. Planområdet ligger like ved det tilrettelagte Fotefarområdet på Skattøra, som dessuten er regulert til vern. Selv om tiltakene i planområdet skal skje på nedsiden av vegen, vil de visuelle virkningene i landskapet totalt sett bli store. Utredningen må vise hvordan de negative virkningene kan dempes, slik at de nye tiltakene ikke virker utilbørlig skjemmende inn på opplevelsen av Fotefar-området. Landskapet og dets kvaliteter må beskrives og verdivurderes og må framgå i planprogrammet. Industriområdets - og det planlagte tiltakets omfang tatt i betraktning, er det av avgjørende betydning at influensområdet med fjern- og nærvirkninger av det planlagte anlegget utredes.</p> <p><u>Kulturminner og kulturmiljøer i planprogrammet:</u></p> <p>De tidligere befaringene i området gikk ut på å registrere fredete kulturminner i området. Temaet er imidlertid ikke utredet med tanke på konsekvenser, avbøtende tiltak osv. Det finnes dessuten flere kulturminner i tilstøtende områder der opplevelsen av landskapet vil bli sterkt påvirket av de planlagte tiltakene i området, blant annet verneområdet på Skattøra og rundt Kobbpollen. Kulturminnene er en del av landskapet og bør følgelig også inngå i verdivurderingen av landskapet. Kulturminner og kulturmiljø bør også inngå som hovedutredningstema og ikke bare som supplerende utredningstema.</p> <p><u>Konflikt med bestemmelsene i Lov om kulturminner av 1978:</u></p> <p>Innenfor planområdet, mellom den planlagte atkomstvegen til industriområdet og eksisterende FV 866 ligger et felt med</p>	
--	--	--	---	--

		<p>automatisk freda kulturminner fra steinalder. Feltet er avgrenset og definert som en steinalderlokalitet med 13 enkeltkulturminner. Lokaliteten har idnr 56821 i Askeladden. Feltet er allerede skadet av grustak mot sørøst. Den planlagte omleggingen av Langbakken vil berøre lokaliteten fra nordsiden. All virksomhet i denne delen av planområdet forutsetter at Riksantikvaren fatter vedtak om dispensasjon fra kulturminnelovens bestemmelser, jf §§ 3 første ledd, 4 og 8 første ledd.</p> <p>Øst for den eksisterende atkomstvegen som går inn i eksisterende brudd ligger en lokalitet med to hustuffer fra yngre steinalder, idnr 173469. De ligger på kanten av eksisterende masseuttak der terrenget skal tilbakeføres.</p> <p>Idnr 42471 og 142464 ligger innenfor planformål som medfører direkte inngrep og fjerning av kulturminner. Tre av hustuftene i idnr 56821 ligger på kanten av det nåværende masseuttaket. Igjenfylling av det eksisterende masseuttaket og videre virksomhet innenfor denne delen av industriområdet er tiltak som kan bidra til å skade eller ødelegge enkeltminnene innenfor lokalitetene 56821 og 173469. Planen er dermed i strid med kulturminnelovens § 3 første ledd.</p> <p>Vi mener også at den planlagte kjørevegen inn i det urørte området mellom tuftene og havet vil redusere opplevelsen av hustuftene, spesielt når det gjelder forståelsen av landheving og bosetting i steinalder. Etter vår oppfatning rammes dette av forbudet mot tiltak som kan bidra til utilbørlig skjemming av automatisk freda kulturminner.</p> <p>Når den endelige plangrensen er avklart og utredningene er gjennomført, vil kulturetaten gjennomføre en befaring for å</p>	
--	--	--	--

			<p>kartlegge omfanget av konflikt med kulturminnene. Dette vil danne grunnlaget for deres innspill til Riksantikvaren når planen kommer på offentlig gjennomsyn. På bakgrunn av deres faglige vurderinger vil de kunne anbefale dispensasjon fra kulturminnelovens bestemmelser under forutsetning av arkeologiske undersøkelser. Endelig pris på eventuelle utgravninger på Sandøra kan ikke gis før Tromsø museum og Riksantikvaren er kommet frem til et budsjett for arbeidet.</p> <p><u>Prosess ved dispensasjon fra kulturminneloven:</u></p> <p>Dersom planen når den legges ut til offentlig ettersyn fortsatt er i konflikt med bestemmelsene i Lov om kulturminner av 1978, jf §§ 3 første ledd, 4, 8 første ledd, jf § 9, er den å betrakte som en søknad om dispensasjon fra kulturminnelovens bestemmelser.</p>	
29	31.03.2014	Troms Fylkeskommune – Stabssjef	<p>Fylkeskommunen er positiv til at kommunen legger til rette for næringsetableringer og mener at etablering av smoltanlegg i regionen er svært positivt i en samfunnsmessig betydning.</p> <p><u>Avgrensning av planområdet:</u></p> <p>Fylkeskommunen ber om at nødvendige avgrensninger og fastsetting av plangrenser gjøres før planprogrammet fastsettes. Dette bør fremstilles på et bedre og mer lesbart kart enn det som ligger ved planprogrammet i dag.</p> <p><u>Avklaring av formål:</u></p> <p>Planprogrammet sier lite om hvilke formål planen vil omfatte utover "industri". Ulike formål vil medføre ulike behov for utredninger og det er vanskelig å gi en tilstrekkelig tilbakemelding på utredningsbehov uten å vite formål og fremtidig bruk av arealet. Det vil også forenkle arbeidet med konsekvensutredninger hvis en gjør noen</p>	

			<p>avklaringer om bruk av arealet i forkant av utredningsarbeidet. Ved mangelfulle utredninger og avklaringer i planarbeidet må det stilles krav i reguleringsbestemmelsene til nødvendige undersøkelser før iverksetting av tiltak.</p> <p><u>Om konsekvensutredningen:</u> Temaet kulturminner og kulturmiljø må tas inn som hovedutredningstema i konsekvensutredningen. utfordringer i forhold til nærhet til nasjonal laksefjorder må også tas inn i utredningen. Andre tema som bør vurderes er forurensning, samisk natur- og kulturgrunnlag, beredskap og ulykkesrisiko (jf. PBL § 4-3) og risiko ved havnivåstigning. Da området også er vurdert som et viktig nærtur- og utfartsområde i kommunens kartlegging av friluftsområder; for bærsanking, bading og padling, bør også temaet rekreasjonsverdi og -bruk (friluftsliv) tas inn som et hovedtema.</p> <p><u>Om forholdet til overordna plan:</u> Ber om at arbeidet med Sandøra sees i sammenheng med kommuneplanens arealdel som er under utarbeidelse.</p> <p>Da planen omfatter fylling i sjø, bruk av sjøareal og konsekvenser for nærliggende sjøområder må reguleringen også koordineres med kystplan for Skjervøy og Nordreisa.</p>	
30	25.03.2014	Sametinget	<p>Sametinget vil i forbindelse med planprogram for Sandøra industriområde gjøre spesielt oppmerksom på kapittel 6 i Sametingets planveileder som omhandler hensyn å ta i forhold til samisk næringsutøvelse og ressursbruk. Skjervøy kommune er med i Sametingets tilskuddsordninger til næringsutvikling (STN-område) som omfatter lokalsamfunn som vurderes som betydningsfulle for å bevare og videreutvikle samisk kultur og næringsliv. I denne sammenhengen vil vi særskilt peke</p>	

			<p>på punkt 6-1 som omhandler arealbruken for fiske i samiske kyst- og fjordområder samt punkt 6-2 som retter seg mot tiltak som kan forurense, endre isdannelser, strømmer, vannsammensetning og -temperatur i fjordene. Også veilederens punkt 6-4 som fastslår at viktige arealer for tradisjonell utmarksbruk må sikres samt punkt 6-5 som omhandler reindrift kan være aktuell i dette arbeidet. <i>Det nåværende utkastet til planprogram mangler en gjennomgang av disse forholdene og Skjervøy kommune må derfor avklare dette i ferdig planforslag.</i> Under punkt 6.2 i planprogrammet er ikke Sametinget tatt med som offentlig høringsinstans.</p> <p><u>Planens forhold til samiske kulturminner:</u> Sametinget må foreta en befaring før vi kan uttale oss til denne saken. Det er fra før registrert kulturminner i planområdet som kan være samiske, dette er ID 142464 og 142471. Se vedlagt utskrift av kart fra Riksantikvarens kulturminnedatabase Askeladden. Like ved finnes også kommunens Fotefar mot Nord område der det bl.a. finnes boplasspor etter tidligere tiders reindrift. Det derfor behov for å avklare hvorvidt disse automatisk fredete samiske kulturminner kan bli berørt av det aktuelle tiltaket. Befaringen gjennomføres når det er snø- og frostfritt og vil bli utført i løpet av feltsesongen 2014. Det er aktuelt å foreta en felles befaring sammen med kulturetaten hos Troms Fylkeskommune.</p>	
--	--	--	---	--